



ДЕПАРТАМЕНТ  
АРХИТЕКТУРЫ И ГРАДОСТРОИТЕЛЬСТВА  
ВОРОНЕЖСКОЙ ОБЛАСТИ

ПРИКАЗ

№ \_\_\_\_\_

г. Воронеж

**Об утверждении правил землепользования и застройки Перлёвского  
сельского поселения Семилукского муниципального района  
Воронежской области**

В соответствии с Градостроительным кодексом Российской Федерации, Федеральным законом от 06.10.2003 № 131-ФЗ «Об общих принципах организации местного самоуправления в Российской Федерации», Законом Воронежской области от 07.07.2006 № 61-ОЗ «О регулировании градостроительной деятельности в Воронежской области», Законом Воронежской области от 20.12.2018 № 173-ОЗ «О перераспределении полномочий по утверждению правил землепользования и застройки между органами местного самоуправления поселений Воронежской области, городского округа город Нововоронеж, Борисоглебского городского округа и исполнительными органами государственной власти Воронежской области», постановлением правительства Воронежской области от 31.12.2014 № 1240 «Об утверждении Положения о департаменте архитектуры и градостроительства Воронежской области»

п р и к а з ы в а ю:

1. Утвердить прилагаемые правила землепользования и застройки Перлёвского сельского поселения Семилукского муниципального района Воронежской области.

2. Контроль исполнения настоящего приказа возложить на заместителя руководителя департамента архитектуры и градостроительства Воронежской области – начальника отдела территориального планирования Беляеву С.М.

Руководитель департамента  
архитектуры и градостроительства  
Воронежской области

А.А. Еренков

Утверждены приказом департамента  
архитектуры и градостроительства  
Воронежской области  
от \_\_\_\_\_ № \_\_\_\_\_

**ПРАВИЛА ЗЕМЛЕПОЛЬЗОВАНИЯ И ЗАСТРОЙКИ  
ПЕРЛЁВСКОГО СЕЛЬСКОГО ПОСЕЛЕНИЯ  
СЕМИЛУКСКОГО МУНИЦИПАЛЬНОГО РАЙОНА  
ВОРОНЕЖСКОЙ ОБЛАСТИ**

**ЧАСТЬ I. ПОРЯДОК ПРИМЕНЕНИЯ ПРАВИЛ ЗЕМЛЕПОЛЬЗОВАНИЯ  
И ЗАСТРОЙКИ И ВНЕСЕНИЯ В НИХ ИЗМЕНЕНИЙ**

**Раздел 1. Общие положения**

**1. Предмет регулирования и цели подготовки Правил землепользования  
и застройки Перлёвского сельского поселения Семилукского муниципального  
района Воронежской области**

1. Правила землепользования и застройки Перлёвского сельского поселения Семилукского муниципального района Воронежской области (далее – Правила) являются документом градостроительного зонирования, который утверждается нормативным правовым актом департамента архитектуры и градостроительства Воронежской области и в котором устанавливаются территориальные зоны, градостроительные регламенты, порядок применения такого документа и порядок внесения в него изменений.

2. Правила разработаны в соответствии с Градостроительным кодексом Российской Федерации (далее – ГрК РФ), Земельным кодексом Российской Федерации, Федеральным законом от 06.10.2003 № 131-ФЗ «Об общих принципах организации местного самоуправления в Российской Федерации», иными нормативными правовыми актами Российской Федерации, Воронежской области, муниципальными правовыми актами муниципального образования с учетом положений нормативных актов и документов, определяющих основные направления социально-экономического и градостроительного развития муниципального образования, а также сведений Единого государственного реестра недвижимости, сведений, документов и материалов, содержащихся в

государственных информационных системах обеспечения градостроительной деятельности.

3. Правила разработаны в целях:

- создания условий для устойчивого развития территории муниципального образования, сохранения окружающей среды и объектов культурного наследия;
- создания условий для планировки территории муниципального образования;
- обеспечения прав и законных интересов физических и юридических лиц, в том числе правообладателей земельных участков и объектов капитального строительства;
- создания условий для привлечения инвестиций, в том числе путем предоставления возможности выбора наиболее эффективных видов разрешенного использования земельных участков и объектов капитального строительства.

**2. Основные понятия, используемые в Правилах**

В настоящих Правилах используются основные понятия, установленные законодательством Российской Федерации.

**3. Сфера применения Правил**

1. Действие настоящих Правил распространяется на всю территорию Перлёвского сельского поселения Семилукского муниципального района Воронежской области. Правила обязательны для соблюдения органами государственной власти, органами местного самоуправления, физическими и юридическими лицами, при осуществлении ими градостроительной деятельности на территории Перлёвского сельского поселения Семилукского муниципального района Воронежской области.

2. Настоящие Правила применяются наряду с:

- техническими регламентами и иными обязательными требованиями, установленными в соответствии с законодательством в целях обеспечения безопасности жизни и здоровья людей, надежности и безопасности зданий, строений и сооружений, сохранения окружающей природной среды и объектов культурного наследия;

– региональными и местными нормативами градостроительного проектирования.

#### **4. Содержание и порядок применения Правил**

1. Правила включают в себя:
  - 1) порядок их применения и внесения изменений в Правила;
  - 2) карту градостроительного зонирования;
  - 3) градостроительные регламенты.

Обязательным приложением к настоящим Правилам являются сведения о границах территориальных зон, которые содержат графическое описание местоположения границ территориальных зон, перечень координат характерных точек этих границ в системе координат, используемой для ведения Единого государственного реестра недвижимости.

2. Порядок применения правил землепользования и застройки и внесения в них изменений включает в себя положения:

- 1) о регулировании землепользования и застройки;
- 2) об изменении видов разрешенного использования земельных участков и объектов капитального строительства физическими и юридическими лицами;
- 3) о подготовке документации по планировке территории органами местного самоуправления;
- 4) о проведении общественных обсуждений или публичных слушаний по вопросам землепользования и застройки;
- 5) о внесении изменений в Правила;
- 6) о регулировании иных вопросов землепользования и застройки.

#### **5. Использование объектов недвижимости, не соответствующих настоящим Правилам**

1. Земельные участки или объекты капитального строительства, виды разрешенного использования, предельные (минимальные и (или) максимальные) размеры и предельные параметры которых не соответствуют градостроительному регламенту, могут использоваться без установления срока приведения их в соответствие с градостроительным регламентом, за исключением случаев, если использование таких земельных участков и объектов капитального строительства

опасно для жизни или здоровья человека, для окружающей среды, объектов культурного наследия.

2. Реконструкция указанных в пункте 1 настоящей статьи объектов капитального строительства может осуществляться только путем приведения таких объектов в соответствие с градостроительным регламентом или путем уменьшения их несоответствия предельным параметрам разрешенного строительства, реконструкции.

3. Изменение видов разрешенного использования указанных земельных участков и объектов капитального строительства может осуществляться путем приведения их в соответствие с видами разрешенного использования земельных участков и объектов капитального строительства, установленными градостроительным регламентом.

4. В случае если использование указанных в пункте 1 настоящей статьи земельных участков и объектов капитального строительства продолжается и опасно для жизни или здоровья человека, для окружающей среды, объектов культурного наследия, в соответствии с федеральными законами может быть наложен запрет на использование таких земельных участков и объектов.

## **6. Открытость и доступность информации о землепользовании и застройке**

1. Настоящие Правила являются открытыми и общедоступными.

2. Настоящие Правила подлежат опубликованию в порядке, установленном для официального опубликования нормативных правовых актов Воронежской области, и размещению в федеральной государственной информационной системе территориального планирования и в государственной информационной системе обеспечения градостроительной деятельности.

## **Раздел 2. Положения о регулировании землепользования и застройки**

### **7. Перераспределение полномочий между органами местного самоуправления Перлёвского сельского поселения Семилукского муниципального района Воронежской области и департаментом архитектуры и градостроительства Воронежской области**

1. На основании Закона Воронежской области от 20.12.2018 № 173-ОЗ «О перераспределении полномочий по утверждению правил землепользования и застройки между органами местного самоуправления поселений Воронежской области, городского округа город Нововоронеж, Борисоглебского городского округа и исполнительными органами государственной власти Воронежской области» (далее – Закон Воронежской области) и в соответствии со статьей 8.2 ГрК РФ, пунктом 6.1 статьи 26.3 Федерального закона от 06.10.1999 № 184-ФЗ «Об общих принципах организации законодательных (представительных) и исполнительных органов государственной власти субъектов Российской Федерации», частью 1.2 статьи 17 Федерального закона от 06.10.2003 № 131-ФЗ «Об общих принципах организации местного самоуправления в Российской Федерации» полномочия по утверждению Правил перераспределены между органами местного самоуправления Перлёвского сельского поселения Семилукского муниципального района Воронежской области и департаментом архитектуры и градостроительства Воронежской области (далее – Уполномоченный орган) на срок, установленный Законом Воронежской области.

2. После истечения срока, указанного в пункте 1 настоящей статьи, полномочия Уполномоченного органа, предусмотренные настоящими Правилами, осуществляются органами местного самоуправления Перлёвского сельского поселения Семилукского муниципального района Воронежской области в соответствии с требованиями ГрК РФ.

### **8. Полномочия Уполномоченного органа по вопросам землепользования и застройки**

1. Полномочия Уполномоченного органа по вопросам землепользования и застройки включают:

- 1) принятие решений о подготовке проекта Правил, о подготовке проекта о внесении изменений в Правила;
- 2) утверждение Правил, утверждение внесения изменений в Правила;

3) принятие решений о предоставлении разрешений на условно разрешенный вид использования объектов капитального строительства или земельного участка;

4) принятие решений о предоставлении разрешения на отклонение от предельных параметров разрешенного строительства, реконструкции объектов капитального строительства;

5) иные полномочия в соответствии с действующим законодательством.

### **9. Комиссия по подготовке проектов Правил**

1. Комиссия по подготовке проектов правил землепользования и застройки поселений Воронежской области, городского округа город Нововоронеж, Борисоглебского городского округа (далее – Комиссия) является специально созданным постоянно действующим коллегиальным органом при Уполномоченном органе в целях реализации полномочий, указанных в статье 8 настоящих Правил, перераспределенных в соответствии с Законом Воронежской области и обеспечения выполнения задач градостроительного зонирования.

2. Комиссия создается и прекращает свою деятельность приказом Уполномоченного органа.

3. Состав и порядок деятельности Комиссии утверждается приказом Уполномоченного органа.

## **Раздел 3. Положения об изменении видов разрешенного использования земельных участков и объектов капитального строительства физическими и юридическими лицами**

### **10. Изменение видов разрешенного использования земельных участков и объектов капитального строительства**

1. Для каждой из установленных настоящими Правилами территориальных зон могут устанавливаться основные, условно разрешенные и вспомогательные виды разрешенного использования земельных участков и объектов капитального строительства.

2. Изменение одного вида разрешенного использования земельных участков и объектов капитального строительства на другой вид такого



использования осуществляется в соответствии с градостроительным регламентом при условии соблюдения требований технических регламентов.

3. Основные и вспомогательные виды разрешенного использования земельных участков и объектов капитального строительства правообладателями земельных участков и объектов капитального строительства, за исключением органов государственной власти, органов местного самоуправления, государственных и муниципальных учреждений, государственных и муниципальных унитарных предприятий, выбираются самостоятельно без дополнительных разрешений и согласования.

4. Решения об изменении одного вида разрешенного использования земельных участков и объектов капитального строительства, расположенных на землях, на которые действие градостроительных регламентов не распространяется или для которых градостроительные регламенты не устанавливаются, на другой вид такого использования принимаются в соответствии с федеральными законами.

#### **11. Предоставление разрешения на условно разрешенный вид использования земельного участка или объекта капитального строительства**

1. Физическое или юридическое лицо, заинтересованное в предоставлении разрешения на условно разрешенный вид использования земельного участка или объекта капитального строительства (далее - разрешение на условно разрешенный вид использования), направляет заявление о предоставлении разрешения на условно разрешенный вид использования в комиссию.

2. Порядок предоставления разрешения на условно разрешенный вид использования земельного участка или объекта капитального строительства определен статьей 39 ГрК РФ.

3. Проект решения о предоставлении разрешения на условно разрешенный вид использования подлежит рассмотрению на общественных обсуждениях или публичных слушаниях проводимых в порядке, установленном статьей 5.1 ГрК РФ, с учетом положений статьи 39 ГрК РФ.

## **12. Предоставление разрешения на отклонение от предельных параметров разрешенного строительства, реконструкции объектов капитального строительства**

1. Правообладатели земельных участков, размеры которых меньше установленных градостроительным регламентом минимальных размеров земельных участков либо конфигурация, инженерно-геологические или иные характеристики которых неблагоприятны для застройки, вправе обратиться за разрешениями на отклонение от предельных параметров разрешенного строительства, реконструкции объектов капитального строительства (далее также – разрешение на отклонение от предельных параметров).

2. Правообладатели земельных участков вправе обратиться за разрешениями на отклонение от предельных параметров разрешенного строительства, реконструкции объектов капитального строительства, если такое отклонение необходимо в целях однократного изменения одного или нескольких предельных параметров разрешенного строительства, реконструкции объектов капитального строительства, установленных градостроительным регламентом для конкретной территориальной зоны, не более чем на десять процентов.

3. Порядок предоставления разрешения на отклонение от предельных параметров определен статьей 40 ГрК РФ.

4. Проект решения о предоставлении разрешения на отклонение от предельных параметров подлежит рассмотрению на общественных обсуждениях или публичных слушаниях, проводимых в порядке, установленном статьей 5.1 ГрК РФ, с учетом положений статьи 39 ГрК РФ, за исключением случая, указанного в части 1.1 статьи 40 ГрК РФ.

## **Раздел 4. Положения о подготовке документации по планировке территории**

### **13. Общие положения о подготовке документации по планировке территории**

1. Подготовка документации по планировке территории осуществляется в целях обеспечения устойчивого развития территорий, в том числе выделения элементов планировочной структуры, установления границ земельных участков,

установления границ зон планируемого размещения объектов капитального строительства.

2. Подготовка документации по планировке территории осуществляется в соответствии с главой 5 ГрК РФ.

3. Состав и содержание документации по планировке территории определяется ГрК РФ.

## **Раздел 5. Положения о проведении общественных обсуждений или публичных слушаний по вопросам землепользования и застройки**

### **14. Общие положения о порядке проведения общественных обсуждений или публичных слушаний в сфере градостроительной деятельности**

1. В целях соблюдения права человека на благоприятные условия жизнедеятельности, прав и законных интересов правообладателей земельных участков и объектов капитального строительства по проектам правил землепользования и застройки, проектам планировки территории, проектам межевания территории, проектам, предусматривающим внесение изменений в один из указанных утвержденных документов, проектам решений о предоставлении разрешения на условно разрешенный вид использования земельного участка или объекта капитального строительства, проектам решений о предоставлении разрешения на отклонение от предельных параметров разрешенного строительства, реконструкции объектов капитального строительства в соответствии с уставом муниципального образования и (или) нормативным правовым актом представительного органа муниципального образования и с учетом положений ГрК РФ проводятся общественные обсуждения или публичные слушания, за исключением случаев, предусмотренных ГрК РФ и другими федеральными законами.

2. Порядок проведения общественных обсуждений или публичных слушаний определяется ГрК РФ, Уставом Перлёвского сельского поселения Семилукского муниципального района Воронежской области и (или) нормативным правовым актом представительного органа муниципального образования.

## **Раздел 6. Положения о внесении изменений в Правила**

### **15. Основания и порядок внесения изменений в Правила**

1. Основания для рассмотрения вопроса о внесении изменений в настоящие Правила предусмотрены статьей 33 ГрК РФ.

2. Внесение изменений в правила землепользования и застройки осуществляется в порядке, предусмотренном статьями 31 и 32 ГрК РФ, с учетом особенностей, установленных статьей 33 ГрК РФ.

## **Раздел 7. Положения о регулировании иных вопросов землепользования и застройки**

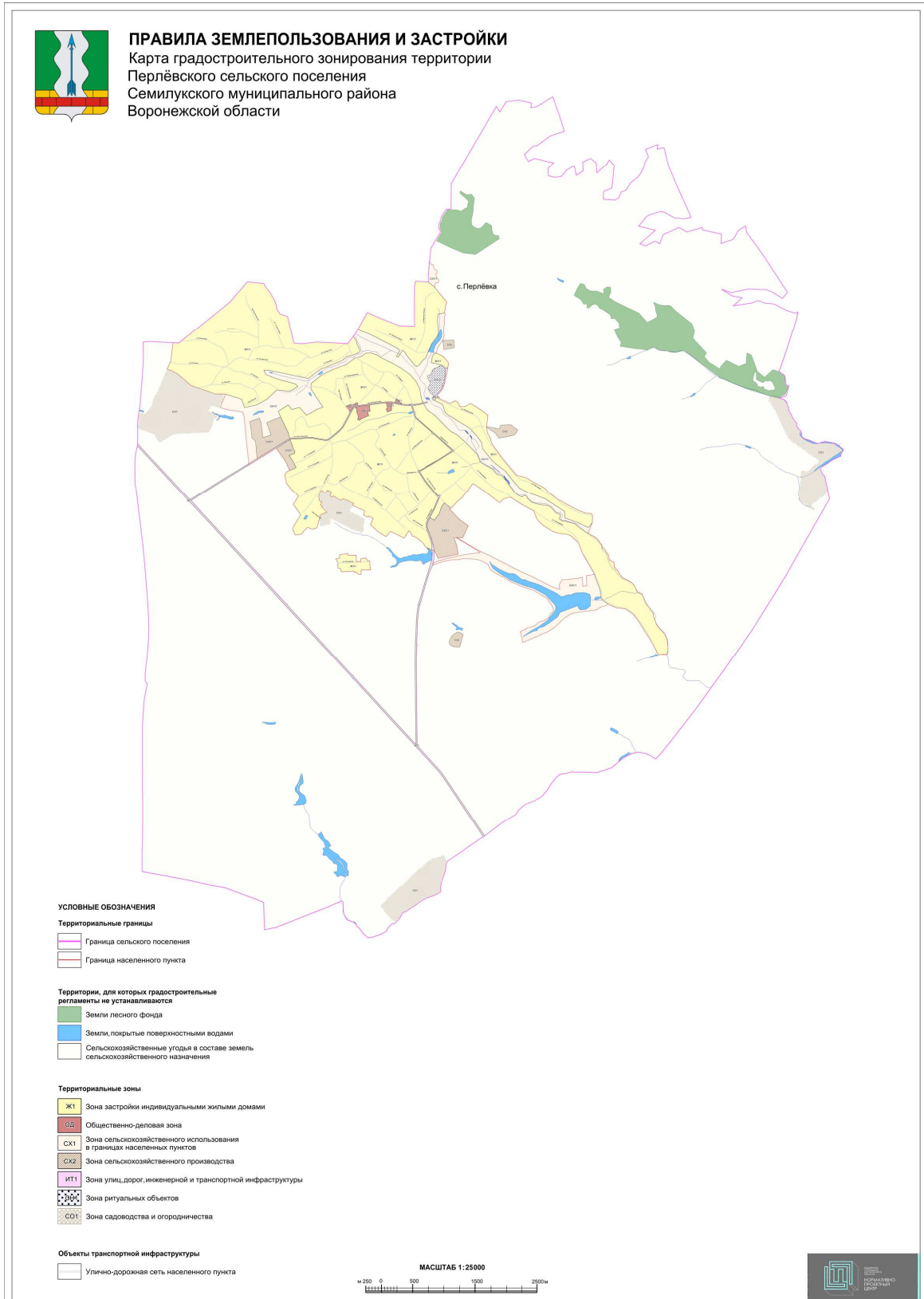
### **16. Общие принципы регулирования иных вопросов землепользования и застройки на территории Перлёвского сельского поселения Семилукского муниципального района Воронежской области**

Иные вопросы землепользования и застройки на территории Перлёвского сельского поселения Семилукского муниципального района Воронежской области регулируются законодательством Российской Федерации, Воронежской области, муниципальными правовыми актами муниципального образования.

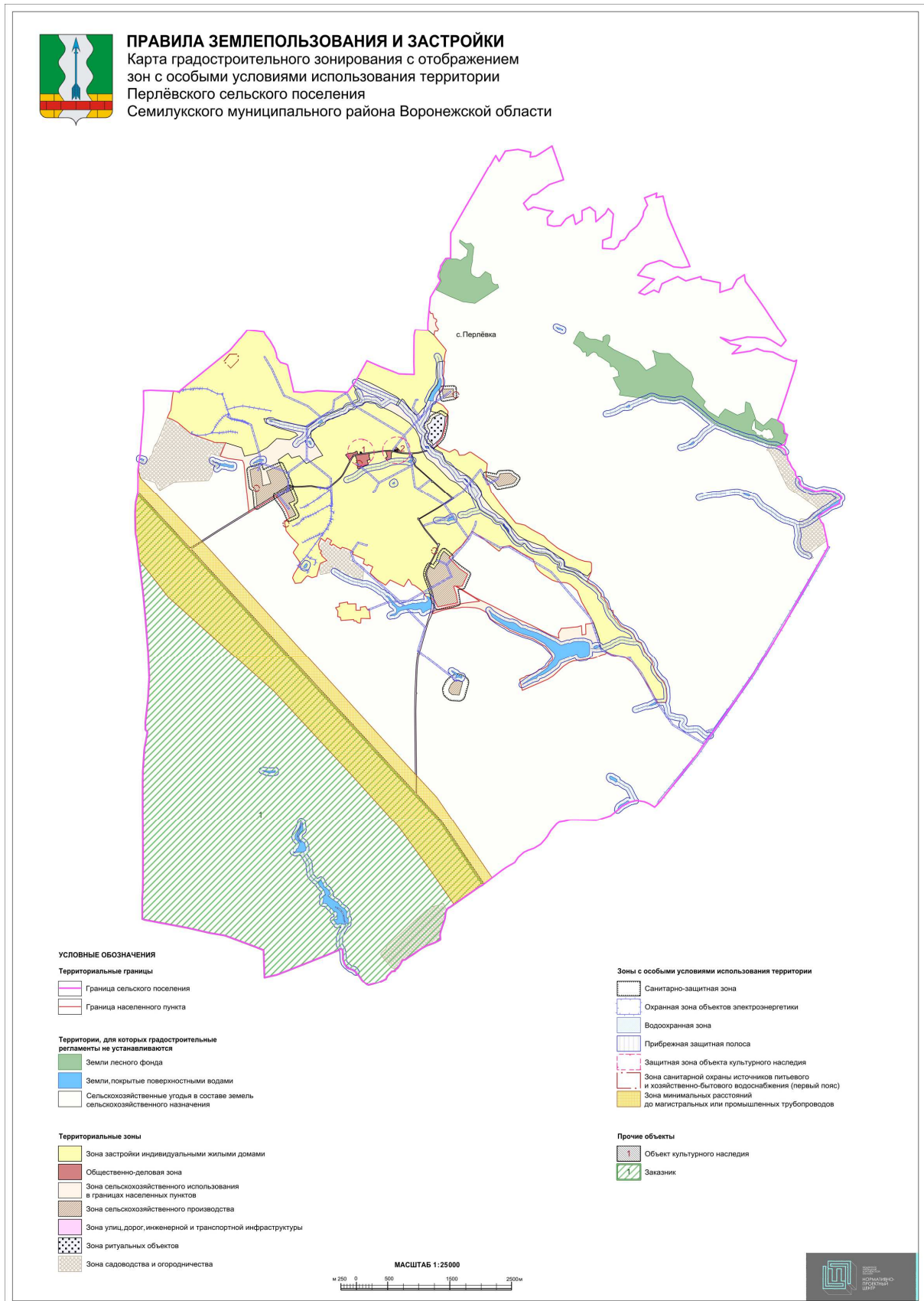
## ЧАСТЬ II. КАРТА ГРАДОСТРОИТЕЛЬНОГО ЗОНИРОВАНИЯ

### 17. Карты градостроительного зонирования

#### 1. Карта градостроительного зонирования территории Перлёвского сельского поселения Семилукского муниципального района Воронежской области.



Карта градостроительного зонирования с отображением зон с особыми условиями использования территории Перлёвского сельского поселения Семилукского муниципального района Воронежской области.



2.1. На территории Перлёвского сельского поселения Семилукского муниципального района Воронежской области располагаются следующие особо охраняемые природные территории:

1. Государственный комплексный природный заказник областного значения «Землянский».

2.2. На территории Перлёвского сельского поселения Семилукского муниципального района Воронежской области располагаются следующие объекты культурного наследия:

<b>№ п/п</b>	<b>Наименование объекта культурного наследия</b>	<b>Сведения о границах территории объекта культурного наследия</b>	<b>Сведения о границах защитной зоны объекта культурного наследия</b>	<b>Сведения о границах зоны охраны объекта культурного наследия</b>
1	Школа	Не установлена	200 м*	Не установлена
2	Церковь Рождества Христова	Не установлена	200 м*	Не установлена

\* в соответствии со ст. 34.1. Федерального закона от 25.06.2002 № 73-ФЗ «Об объектах культурного наследия (памятниках истории и культуры) народов Российской Федерации».

## 18. Перечень территориальных зон, установленных на карте градостроительного зонирования

Порядок установления территориальных зон определен статьей 34 ГрК РФ. На карте градостроительного зонирования установлены следующие виды территориальных зон:

Наименование территориальной зоны	Кодовое обозначение территориальной зоны
<b>Жилые зоны</b>	
Зона застройки индивидуальными жилыми домами	<b>Ж1</b>
<b>Общественно-деловые зоны</b>	
Общественно-деловая зона	<b>ОД</b>
<b>Зоны инженерной и транспортной инфраструктуры</b>	
Зона улиц, дорог, инженерной и транспортной инфраструктуры	<b>ИТ1</b>
<b>Зоны сельскохозяйственного использования</b>	
Зона сельскохозяйственного использования в границах населенных пунктов	<b>СХ1</b>
Зона сельскохозяйственного производства	<b>СХ2</b>
<b>Зоны специального назначения</b>	
Зона ритуальных объектов	<b>СН1</b>
<b>Зоны ведения садоводства для собственных нужд граждан</b>	
Зона садоводства и огородничества	<b>СО1</b>



### **ЧАСТЬ III. ГРАДОСТРОИТЕЛЬНЫЕ РЕГЛАМЕНТЫ**

#### **19. Общие положения о градостроительном регламенте**

1. Градостроительным регламентом определяется правовой режим земельных участков, равно как всего, что находится над и под поверхностью земельных участков и используется в процессе их застройки и последующей эксплуатации объектов капитального строительства.

2. Действие градостроительного регламента распространяется в равной мере на все земельные участки и объекты капитального строительства, расположенные в пределах границ территориальной зоны, обозначенной на карте градостроительного зонирования.

3. Земли и земельные участки, на которые действие градостроительных регламентов не распространяется или для которых градостроительные регламенты не устанавливаются, определены статьей 36 ГрК РФ.

#### **20. Виды разрешенного использования**

1. Разрешенное использование земельных участков и объектов капитального строительства может быть следующих видов:

- основные виды разрешенного использования;
- условно разрешенные виды использования;
- вспомогательные виды разрешенного использования, допустимые только в качестве дополнительных по отношению к основным видам разрешенного использования и условно разрешенным видам использования и осуществляемые совместно с ними.

2. Виды разрешенного использования (далее – ВРИ) земельных участков в настоящих Правилах определяются в соответствии с приказом Министерства экономического развития Российской Федерации от 01.09.2014 № 540 «Об утверждении классификатора видов разрешенного использования земельных участков».

## 21. Градостроительные регламенты территориальных зон

### 21.1 Зона застройки индивидуальными жилыми домами – Ж1

№ п/п	Код ВРИ	Наименование ВРИ	Предельный (минимальный и (или) максимальный) размер, в том числе площадь земельных участков, м <sup>2</sup>		Максимальный процент застройки земельного участка	Максимальное количество надземных этажей и (или) максимальная высота объекта	Минимальные отступы от границ земельного участка
			min	max			
<b>ОСНОВНЫЕ ВИДЫ РАЗРЕШЕННОГО ИСПОЛЬЗОВАНИЯ ЗЕМЕЛЬНЫХ УЧАСТКОВ И ОБЪЕКТОВ КАПИТАЛЬНОГО СТРОИТЕЛЬСТВА</b>							
1	2.1	Для индивидуального жилищного строительства	300	3000	50%	3 этажа	3 метра
2	2.3	Блокированная жилая застройка	80	3000	50%	3 этажа	3 метра; 0 метров – при примыкании к соседним зданиям
3	2.2	Для ведения личного подсобного хозяйства (приусадебный земельный участок)	300	5000	30%	3 этажа	3 метра
4	13.1	Ведение огородничества	400	5000	0%	не подлежат установлению	
5	1.19	Сенокосение	600	50000	0%	не подлежат установлению	
6	1.20	Выпас сельскохозяйственных животных	300	50000	0%	не подлежат установлению	
7	3.1.1	Предоставление коммунальных услуг	не подлежит установлению	5000	не подлежит установлению		
8	3.1.2	Административные здания организаций, обеспечивающих предоставление коммунальных услуг	не подлежат установлению		60%	3 этажа	3 метра
9	3.2.2	Оказание социальной помощи населению	не подлежит установлению		60%	3 этажа	3 метра
10	3.2.3	Оказание услуг связи	не подлежат установлению		60%	3 этажа	3 метра
11	3.4.1	Амбулаторно-поликлиническое обслуживание	не подлежат установлению			3 этажа	3 метра
12	3.5.1	Дошкольное, начальное и среднее общее образование	не подлежат установлению			4 этажа	3 метра
13	3.6.2.	Парки культуры и отдыха	не подлежат установлению				
14	5.1.3	Площадки для занятий спортом	не подлежат установлению				
15	9.3	Историко-культурная деятельность	не подлежат установлению				

№ п/п	Код ВРИ	Наименование ВРИ	Предельный (минимальный и (или) максимальный) размер, в том числе площадь земельных участков, м <sup>2</sup>		Максимальный процент застройки земельного участка	Максимальное количество надземных этажей и (или) максимальная высота объекта	Минимальные отступы от границ земельного участка	
			min	max				
16	11.0	Водные объекты	градостроительный регламент не устанавливается					
17	11.1	Общее пользование водными объектами	не подлежат установлению					
18	12.0.1	Улично-дорожная сеть	действие градостроительного регламента не распространяется					
19	12.0.2	Благоустройство территории	действие градостроительного регламента не распространяется					
<b>УСЛОВНО РАЗРЕШЕННЫЕ ВИДЫ ИСПОЛЬЗОВАНИЯ ЗЕМЕЛЬНЫХ УЧАСТКОВ И ОБЪЕКТОВ КАПИТАЛЬНОГО СТРОИТЕЛЬСТВА</b>								
20	3.3	Бытовое обслуживание	200	5000	60%	3 этажа	3 метра	
21	3.6.1	Объекты культурно-досуговой деятельности	200	5000	60%	3 этажа	3 метра	
22	3.7.1	Осуществление религиозных обрядов	не подлежат установлению					3 метра
23	3.8.1	Государственное управление	не подлежат установлению		60%	4 этажа	3 метра	
24	3.10.1	Амбулаторное ветеринарное обслуживание	200	5000	60%	3 этажа	3 метра	
25	4.1	Деловое управление	не подлежат установлению		60%	4 этажа	3 метра	
26	4.4	Магазины	200	5000	60%	3 этажа	3 метра	
27	4.5	Банковская и страховая деятельность	не подлежат установлению		60%	3 этажа	3 метра	
28	4.6	Общественное питание	200	5000	50%	3 этажа	3 метра	
29	5.1.2	Обеспечение занятий спортом в помещениях	не подлежат установлению		45%	не подлежит установлению	3 метра	
30	6.4	Пищевая промышленность	не подлежит установлению	5000	не подлежат установлению	15 метров	3 метра	
31	8.3	Обеспечение внутреннего правопорядка	не подлежат установлению					3 метра
32	13.2	Ведение садоводства	400	5000	30%	3 этажа /13 метров	3 метра	

Ограничения использования земельных участков и объектов капитального строительства, устанавливаемые в соответствии с законодательством Российской Федерации, определяются пунктом 22 настоящих Правил.

## 21.2 Общественно-деловая зона – ОД

№ п/п	Код ВРИ	Наименование ВРИ	Предельный (минимальный и (или) максимальный) размер, в том числе площадь земельных участков, м <sup>2</sup>		Максимальный процент застройки земельного участка	Максимальное количество надземных этажей и (или) максимальная высота объекта	Минимальные отступы от границ земельного участка
			min	max			
<b>ОСНОВНЫЕ ВИДЫ РАЗРЕШЕННОГО ИСПОЛЬЗОВАНИЯ ЗЕМЕЛЬНЫХ УЧАСТКОВ И ОБЪЕКТОВ КАПИТАЛЬНОГО СТРОИТЕЛЬСТВА</b>							
1	3.1.1	Предоставление коммунальных услуг	не подлежит установлению	5000	не подлежит установлению		
2	3.1.2	Административные здания организаций, обеспечивающих предоставление коммунальных услуг	не подлежат установлению		60%	не подлежит установлению	3 метра
3	3.2.2	Оказание социальной помощи населению	не подлежат установлению		60%	не подлежит установлению	6 метров
4	3.2.3	Оказание услуг связи	не подлежат установлению		60%	не подлежит установлению	6 метров
5	3.3	Бытовое обслуживание	200	не подлежит установлению	60%	не подлежит установлению	6 метров
6	3.4.1	Амбулаторно-поликлиническое обслуживание	не подлежат установлению			не подлежит установлению	6 метров
7	3.5.1	Дошкольное, начальное и среднее общее образование	не подлежат установлению			4 этажа	6 метров
8	3.6.1	Объекты культурно-досуговой деятельности	не подлежат установлению		60%	не подлежит установлению	6 метров
9	3.6.2.	Парки культуры и отдыха	не подлежат установлению				
10	3.7.1	Осуществление религиозных обрядов	не подлежат установлению				6 метров
11	3.8.1	Государственное управление	не подлежат установлению		60%	не подлежит установлению	6 метров
12	3.10.1	Амбулаторное ветеринарное обслуживание	не подлежат установлению		60%	3 этажа	3 метра
13	4.1	Деловое управление	не подлежат установлению		50%	не подлежит установлению	6 метров
14	4.4	Магазины	200	не подлежит установлению	60%	не подлежит установлению	3 метра
15	4.5	Банковская и страховая деятельность	не подлежат установлению		60%	не подлежит установлению	6 метров
16	4.6	Общественное питание	400	не подлежит установлению	50%	не подлежит установлению	6 метров
17	5.1.2	Обеспечение занятий спортом в помещениях	не подлежат установлению		45%	не подлежит установлению	6 метров

№ п/п	Код ВРИ	Наименование ВРИ	Предельный (минимальный и (или) максимальный) размер, в том числе площадь земельных участков, м <sup>2</sup>		Максимальный процент застройки земельного участка	Максимальное количество надземных этажей и (или) максимальная высота объекта	Минимальные отступы от границ земельного участка
			min	max			
18	5.1.3	Площадки для занятий спортом	не подлежат установлению				
19	5.1.4	Оборудованные площадки для занятий спортом	не подлежат установлению				3 метра
20	8.3	Обеспечение внутреннего правопорядка	не подлежат установлению				3 метра
21	9.3	Историко-культурная деятельность	не подлежат установлению				
22	12.0.1	Улично-дорожная сеть	действие градостроительного регламента не распространяется				
23	12.0.2	Благоустройство территории	действие градостроительного регламента не распространяется				
<b>УСЛОВНО РАЗРЕШЕННЫЕ ВИДЫ ИСПОЛЬЗОВАНИЯ ЗЕМЕЛЬНЫХ УЧАСТКОВ И ОБЪЕКТОВ КАПИТАЛЬНОГО СТРОИТЕЛЬСТВА</b>							
24	2.1	Для индивидуального жилищного строительства	300	1000	50%	3 этажа	3 метра
25	2.2	Для ведения личного подсобного хозяйства (приусадебный земельный участок)	300	5000	40%	3 этажа	3 метра
26	2.3	Блокированная жилая застройка	80	3000	50%	3этажа	3 метра; 0 метров – при примыкании к соседним зданиям
27	2.7.1	Хранение автотранспорта	не подлежат установлению				1 метр
28	4.9.1.3	Автомобильные мойки	не подлежат установлению			1 этаж	3 метра
29	6.4	Пищевая промышленность	400	5000	50%	15 метров	3 метра

Ограничения использования земельных участков и объектов капитального строительства, устанавливаемые в соответствии с законодательством Российской Федерации, определяются пунктом 22 настоящих Правил.

### 21.3 Зона улиц, дорог, инженерной и транспортной инфраструктуры – ИТ1

№ п/п	Код ВРИ	Наименование ВРИ	Предельный (минимальный и (или) максимальный) размер, в том числе площадь земельных участков, м <sup>2</sup>		Максимальный процент застройки земельного участка	Максимальное количество надземных этажей и (или) максимальная высота объекта	Минимальные отступы от границ земельного участка	
			min	max				
<b>ОСНОВНЫЕ ВИДЫ РАЗРЕШЕННОГО ИСПОЛЬЗОВАНИЯ ЗЕМЕЛЬНЫХ УЧАСТКОВ И ОБЪЕКТОВ КАПИТАЛЬНОГО СТРОИТЕЛЬСТВА</b>								
1	7.2.1	Размещение автомобильных дорог	действие градостроительного регламента не распространяется					
2	3.1.1	Предоставление коммунальных услуг	не подлежат установлению					
3	12.0.1	Улично-дорожная сеть	действие градостроительного регламента не распространяется					
<b>УСЛОВНО РАЗРЕШЕННЫЕ ВИДЫ ИСПОЛЬЗОВАНИЯ ЗЕМЕЛЬНЫХ УЧАСТКОВ И ОБЪЕКТОВ КАПИТАЛЬНОГО СТРОИТЕЛЬСТВА</b>								
4	4.9.1	Объекты дорожного сервиса	не подлежат установлению				3 метра	

Ограничения использования земельных участков и объектов капитального строительства, устанавливаемые в соответствии с законодательством Российской Федерации, определяются пунктом 22 настоящих Правил.

### 21.4 Зона сельскохозяйственного использования в границах населенных пунктов – СХ1

№ п/п	Код ВРИ	Наименование ВРИ	Предельный (минимальный и (или) максимальный) размер, в том числе площадь земельных участков, м <sup>2</sup>		Максимальный процент застройки земельного участка	Максимальное количество надземных этажей и (или) максимальная высота объекта	Минимальные отступы от границ земельного участка	
			min	max				
<b>ОСНОВНЫЕ ВИДЫ РАЗРЕШЕННОГО ИСПОЛЬЗОВАНИЯ ЗЕМЕЛЬНЫХ УЧАСТКОВ И ОБЪЕКТОВ КАПИТАЛЬНОГО СТРОИТЕЛЬСТВА</b>								
1	1.3	Овощеводство	не подлежат установлению					
2	1.5	Садоводство	не подлежат установлению					
3	1.12	Пчеловодство	не подлежат установлению					
4	1.13	Рыбоводство	не подлежат установлению					
5	1.16	Ведение личного подсобного хозяйства на полевых участках	не подлежат установлению					
6	1.17	Питомники	не подлежат установлению					
7	1.19	Сенокосение	не подлежат установлению					
8	1.20	Выпас сельскохозяйственных животных	не подлежат установлению					
9	3.1.1	Предоставление коммунальных	не подлежат установлению					

№ п/п	Код ВРИ	Наименование ВРИ	Предельный (минимальный и (или) максимальный) размер, в том числе площадь земельных участков, м <sup>2</sup>		Максимальный процент застройки земельного участка	Максимальное количество надземных этажей и (или) максимальная высота объекта	Минимальные отступы от границ земельного участка
			min	max			
		услуг					
10	11.0	Водные объекты	градостроительный регламент не устанавливается				
11	11.1	Общее пользование водными объектами	не подлежат установлению				
12	12.0.2	Благоустройство территории	действие градостроительного регламента не распространяется				
13	13.1	Ведение огородничества	100	4500	0%	не подлежат установлению	
<b>УСЛОВНО РАЗРЕШЕННЫЕ ВИДЫ ИСПОЛЬЗОВАНИЯ ЗЕМЕЛЬНЫХ УЧАСТКОВ И ОБЪЕКТОВ КАПИТАЛЬНОГО СТРОИТЕЛЬСТВА</b>							
14	1.15	Хранение и переработка сельскохозяйственной продукции	не подлежат установлению				3 метра
15	5.3	Охота и рыбалка	не подлежат установлению				
16	6.8	Связь	не подлежат установлению				3 метра

Ограничения использования земельных участков и объектов капитального строительства, устанавливаемые в соответствии с законодательством Российской Федерации, определяются пунктом 22 настоящих Правил.

### 21.5 Зона сельскохозяйственного производства – СХ2

№ п/п	Код ВРИ	Наименование ВРИ	Предельный (минимальный и (или) максимальный) размер, в том числе площадь земельных участков, м <sup>2</sup>		Максимальный процент застройки земельного участка	Максимальное количество надземных этажей и (или) максимальная высота объекта	Минимальные отступы от границ земельного участка
			min	max			
<b>ОСНОВНЫЕ ВИДЫ РАЗРЕШЕННОГО ИСПОЛЬЗОВАНИЯ ЗЕМЕЛЬНЫХ УЧАСТКОВ И ОБЪЕКТОВ КАПИТАЛЬНОГО СТРОИТЕЛЬСТВА</b>							
1	1.15	Хранение и переработка сельскохозяйственной продукции	не подлежат установлению				3 метра
2	1.18	Обеспечение сельскохозяйственного производства	не подлежат установлению				3 метра
3	1.17	Питомники	не подлежат установлению				
4	3.1.1	Предоставление коммунальных услуг	не подлежат установлению				
5	4.1	Деловое управление	не подлежат установлению		50%	не подлежит установлению	3 метра
6	4.4	Магазины	не подлежит установлению	5000	50%	не подлежит установлению	3 метра

№ п/п	Код ВРИ	Наименование ВРИ	Предельный (минимальный и (или) максимальный) размер, в том числе площадь земельных участков, м <sup>2</sup>		Максимальный процент застройки земельного участка	Максимальное количество надземных этажей и (или) максимальная высота объекта	Минимальные отступы от границ земельного участка
			min	max			
7	4.9.1.1	Заправка транспортных средств	не подлежат установлению			1 этаж	3 метра
8	4.9.1.3	Автомобильные мойки	не подлежат установлению			1 этаж	3 метра
9	4.9.1.4	Ремонт автомобилей	не подлежат установлению			1 этаж	3 метра
10	6.4	Пищевая промышленность	не подлежат установлению				3 метра
11	6.9	Склады	не подлежат установлению				3 метра
12	6.9.1	Складские площадки	не подлежат установлению				
13	8.3	Обеспечение внутреннего правопорядка	не подлежат установлению				3 метра
14	12.0.2	Благоустройство территории	действие градостроительного регламента не распространяется				
<b>УСЛОВНО РАЗРЕШЕННЫЕ ВИДЫ ИСПОЛЬЗОВАНИЯ ЗЕМЕЛЬНЫХ УЧАСТКОВ И ОБЪЕКТОВ КАПИТАЛЬНОГО СТРОИТЕЛЬСТВА</b>							
15	1.8	Скотоводство	не подлежат установлению				3 метра
16	6.6	Строительная промышленность	не подлежат установлению				3 метра

Ограничения использования земельных участков и объектов капитального строительства, устанавливаемые в соответствии с законодательством Российской Федерации, определяются пунктом 22 настоящих Правил.

### 21.6 Зона ритуальных объектов - СН1

№ п/п	Код ВРИ	Наименование ВРИ	Предельный (минимальный и (или) максимальный) размер, в том числе площадь земельных участков, м <sup>2</sup>		Максимальный процент застройки земельного участка	Максимальное количество надземных этажей и (или) максимальная высота объекта	Минимальные отступы от границ земельного участка
			min	max			
<b>ОСНОВНЫЕ ВИДЫ РАЗРЕШЕННОГО ИСПОЛЬЗОВАНИЯ ЗЕМЕЛЬНЫХ УЧАСТКОВ И ОБЪЕКТОВ КАПИТАЛЬНОГО СТРОИТЕЛЬСТВА</b>							
1	12.1	Ритуальная деятельность	не подлежит установлению	400000	не подлежат установлению		3 метра
2	12.0.2	Благоустройство территории	действие градостроительного регламента не распространяется				
3	3.1.1	Предоставление коммунальных услуг	не подлежат установлению				
<b>УСЛОВНО РАЗРЕШЕННЫЕ ВИДЫ ИСПОЛЬЗОВАНИЯ ЗЕМЕЛЬНЫХ УЧАСТКОВ И ОБЪЕКТОВ КАПИТАЛЬНОГО СТРОИТЕЛЬСТВА</b>							
4	Не установлены						

Ограничения использования земельных участков и объектов капитального строительства, устанавливаемые в соответствии с законодательством Российской Федерации, определяются пунктом 22 настоящих Правил.



### 21.7 Зона садоводства и огородничества – СО1

№ п/п	Код ВРИ	Наименование ВРИ	Предельный (минимальный и (или) максимальный) размер, в том числе площадь земельных участков, м <sup>2</sup>		Максимальный процент застройки земельного участка	Максимальное количество надземных этажей и (или) максимальная высота объекта	Минимальные отступы от границ земельного участка
			min	max			
<b>ОСНОВНЫЕ ВИДЫ РАЗРЕШЕННОГО ИСПОЛЬЗОВАНИЯ ЗЕМЕЛЬНЫХ УЧАСТКОВ И ОБЪЕКТОВ КАПИТАЛЬНОГО СТРОИТЕЛЬСТВА</b>							
1	13.0	Земельные участки общего назначения	100	2000	50%	13 метров	3 метра
2	13.1	Ведение огородничества	400	2000	0%	не подлежат установлению	
3	13.2	Ведение садоводства	400	2000	30%	3 этажа /13 метров	3 метра
4	3.1.1	Предоставление коммунальных услуг	не подлежат установлению				
5	4.4	Магазины	200	не подлежат установлению	50%	13 метров	3 метра
6	11.1	Общее пользование водными объектами	не подлежат установлению				
7	12.0.2	Благоустройство территории	действие градостроительного регламента не распространяется				
8	5.1.3	Площадки для занятий спортом	не подлежат установлению				
<b>УСЛОВНО РАЗРЕШЕННЫЕ ВИДЫ ИСПОЛЬЗОВАНИЯ ЗЕМЕЛЬНЫХ УЧАСТКОВ И ОБЪЕКТОВ КАПИТАЛЬНОГО СТРОИТЕЛЬСТВА</b>							
9	Не установлены						

Ограничения использования земельных участков и объектов капитального строительства, устанавливаемые в соответствии с законодательством Российской Федерации, определяются пунктом 22 настоящих Правил.

### 22. Ограничения использования земельных участков и объектов капитального строительства, устанавливаемые в соответствии с законодательством Российской Федерации

1. На территории Перлёвского сельского поселения Семилукского муниципального района Воронежской области устанавливаются следующие зоны с особыми условиями использования территории:

- защитная зона объекта культурного наследия;

- охранный зона объектов электроэнергетики (объектов электросетевого хозяйства и объектов по производству электрической энергии);
- водоохранная зона;
- прибрежная защитная полоса;
- зоны санитарной охраны источников питьевого и хозяйственно-бытового водоснабжения, а также устанавливаемые в случаях, предусмотренных Водным кодексом Российской Федерации, в отношении подземных водных объектов зоны специальной охраны;
- санитарно-защитная зона;
- зона минимальных расстояний до магистральных или промышленных трубопроводов (газопроводов, нефтепроводов и нефтепродуктопроводов, аммиакопроводов);

2. Ограничения для зон с особыми условиями использования территории установлены в соответствии с действующими нормативами.

№ п/п	Вид зоны	Ограничения в использовании земельных участков и объектов капитального строительства	Основания установления ограничений
1	Защитная зона объекта культурного наследия	Запрещается строительство объектов капитального строительства и их реконструкция, связанная с изменением их параметров (высоты, количества этажей, площади), за исключением строительства и реконструкции линейных объектов.	Федеральный закон от 25.06.2002 № 73-ФЗ «Об объектах культурного наследия (памятниках истории и культуры) народов Российской Федерации»
2	Охранный зона объектов электроэнергетики (объектов электросетевого хозяйства и объектов по производству электрической энергии)	1. В охранных зонах объектов электросетевого хозяйства, размещенных на земельных участках, запрещается осуществлять любые действия, которые могут нарушить безопасную работу объектов электросетевого хозяйства, в том числе привести к их повреждению или уничтожению, и (или) повлечь причинение вреда жизни, здоровью граждан и имуществу физических или	Постановление Правительства Российской Федерации от 24.02.2009 № 160 «О порядке установления охранных зон объектов электросетевого хозяйства и особых условий использования земельных участков, расположенных в границах таких зон»

	<p>юридических лиц, а также повлечь нанесение экологического ущерба и возникновение пожаров, в том числе:</p> <ul style="list-style-type: none"> <li>- набрасывать на провода и опоры воздушных линий электропередачи посторонние предметы, а также подниматься на опоры воздушных линий электропередачи;</li> <li>- размещать любые объекты и предметы (материалы) в пределах созданных в соответствии с требованиями нормативно-технических документов проходов и подъездов для доступа к объектам электросетевого хозяйства, а также проводить любые работы и возводить сооружения, которые могут препятствовать доступу к объектам электросетевого хозяйства, без создания необходимых для такого доступа проходов и подъездов;</li> <li>- находиться в пределах огороженной территории и помещениях распределительных устройств и подстанций, открывать двери и люки распределительных устройств и подстанций, производить переключения и подключения в электрических сетях (указанное требование не распространяется на работников, занятых выполнением разрешённых в установленном порядке работ), разводить огонь в пределах охранных зон вводных и распределительных устройств, подстанций, воздушных линий электропередачи, а также в охранных зонах кабельных линий электропередачи;</li> <li>- размещать свалки;</li> <li>- производить работы ударными механизмами, сбрасывать тяжести массой свыше 5 тонн, производить сброс и слив едких и коррозионных веществ и горюче-смазочных материалов (в охранных зонах подземных кабельных линий электропередачи).</li> </ul> <p>2. Для объектов электросетевого хозяйства напряжением свыше 1000 вольт, помимо действий, предусмотренных пунктом 1, запрещается:</p> <ul style="list-style-type: none"> <li>- складировать или размещать хранилища любых, в том числе горюче-смазочных материалов;</li> <li>- размещать детские и спортивные площадки, стадионы, рынки,</li> </ul>	<p>Постановление Правительства Российской Федерации от 18.11.2013 № 1033 «О порядке установления охранных зон объектов по производству электрической энергии и особых условий использования земельных участков, расположенных в границах таких зон»</p>
--	---	---

		<p>торговые точки, полевые станы, загоны для скота, гаражи и стоянки всех видов машин и механизмов, проводить любые мероприятия, связанные с большим скоплением людей, не занятых выполнением разрешённых в установленном порядке работ (в охранных зонах воздушных линий электропередачи);</p> <ul style="list-style-type: none"> <li>- использовать (запускать) любые летательные аппараты, в том числе воздушных змеев, спортивные модели летательных аппаратов (в охранных зонах воздушных линий электропередачи);</li> <li>- бросать якоря с судов и осуществлять их проход с отданными якорями, цепями, лотами, волокушами и тралами (в охранных зонах подводных кабельных линий электропередачи);</li> <li>- осуществлять проход судов с поднятыми стрелами кранов и других механизмов (в охранных зонах воздушных линий электропередачи).</li> </ul> <p>3. Без письменного разрешения сетевой организации запрещается:</p> <ul style="list-style-type: none"> <li>- строительство, капитальный ремонт, реконструкция или снос зданий и сооружений;</li> <li>- горные, взрывные, мелиоративные работы, в том числе связанные с временным затоплением земель;</li> <li>- посадка и вырубка деревьев и кустарников;</li> <li>- дноуглубительные, землечерпальные и погрузочно-разгрузочные работы, добыча рыбы, других водных животных и растений придонными орудиями лова, устройство водопоев, колка и заготовка льда (в охранных зонах подводных кабельных линий электропередачи);</li> <li>- проход судов, у которых расстояние по вертикали от верхнего крайнего габарита с грузом или без груза до нижней точки провеса проводов переходов воздушных линий электропередачи через водоёмы менее минимально допустимого расстояния, в том числе с учётом максимального уровня подъёма воды при паводке;</li> <li>- проезд машин и механизмов, имеющих общую высоту с грузом или без груза от поверхности дороги более 4,5 метра (в охранных</li> </ul>	
--	--	---	--

		<p>зонах воздушных линий электропередачи);</p> <ul style="list-style-type: none"> <li>- земляные работы на глубине более 0,3 метра (на вспахиваемых землях на глубине более 0,45 метра), а также планировка грунта (в охранных зонах подземных кабельных линий электропередачи);</li> <li>- полив сельскохозяйственных культур в случае, если высота струи воды может составить свыше 3 метров (в охранных зонах воздушных линий электропередачи);</li> <li>- полевые сельскохозяйственные работы с применением сельскохозяйственных машин и оборудования высотой более 4 метров (в охранных зонах воздушных линий электропередачи) или полевые сельскохозяйственные работы, связанные с вспашкой земли (в охранных зонах кабельных линий электропередачи).</li> </ul> <p>4. Для объектов электросетевого хозяйства напряжением до 1000 вольт, помимо действий, предусмотренных пунктом 3, без письменного решения о согласовании сетевых организаций запрещается:</p> <ul style="list-style-type: none"> <li>- строительство, капитальный ремонт, реконструкция или снос зданий и сооружений;</li> <li>- горные, взрывные, мелиоративные работы, в том числе связанные с временным затоплением земель;</li> <li>- посадка и вырубка деревьев и кустарников;</li> <li>- дноуглубительные, землечерпальные и погрузочно-разгрузочные работы, добыча рыбы, других водных животных и растений придонными орудиями лова, устройство водопоев, колка и заготовка льда (в охранных зонах подводных кабельных линий электропередачи);</li> <li>- проход судов, у которых расстояние по вертикали от верхнего крайнего габарита с грузом или без груза до нижней точки провеса проводов переходов воздушных линий электропередачи через водоёмы менее минимально допустимого расстояния, в том числе с учётом максимального уровня подъёма воды при паводке;</li> <li>- проезд машин и механизмов, имеющих общую высоту с грузом</li> </ul>	
--	--	---	--

		<p>или без груза от поверхности дороги более 4,5 метра (в охранных зонах воздушных линий электропередачи);</p> <ul style="list-style-type: none"><li>- земляные работы на глубине более 0,3 метра (на вспахиваемых землях на глубине более 0,45 метра), а также планировка грунта (в охранных зонах подземных кабельных линий электропередачи);</li><li>- полив сельскохозяйственных культур в случае, если высота струи воды может составить свыше 3 метров (в охранных зонах воздушных линий электропередачи);</li><li>- полевые сельскохозяйственные работы с применением сельскохозяйственных машин и оборудования высотой более 4 метров (в охранных зонах воздушных линий электропередачи) или полевые сельскохозяйственные работы, связанные с вспашкой земли (в охранных зонах кабельных линий электропередачи);</li><li>- размещать детские и спортивные площадки, стадионы, рынки, торговые точки, полевые станы, загоны для скота, гаражи и стоянки всех видов машин и механизмов, садовые, огородные земельные участки и иные объекты недвижимости, расположенные в границах территории ведения гражданами садоводства или огородничества для собственных нужд объекты жилищного строительства, в том числе индивидуального (в охранных зонах воздушных линий электропередачи);</li><li>- складировать или размещать хранилища любых, в том числе горюче-смазочных материалов;</li><li>- устраивать причалы для стоянки судов, барж и плавучих кранов, бросать якоря с судов и осуществлять их проход с отданными якорями, цепями, лотами, волокушами и тралами (в охранных зонах подводных кабельных линий электропередачи).</li></ul> <p>5. В охранных зонах объектов по производству электрической энергии запрещается осуществлять действия, которые могут нарушить безопасную работу объектов, в том числе привести к их повреждению или уничтожению и (или) повлечь причинение вреда жизни, здоровью граждан и имуществу физических или юридических лиц, а также нанесение вреда окружающей среде и</p>	
--	--	---	--

		<p>возникновение пожаров и чрезвычайных ситуаций, а именно:</p> <ul style="list-style-type: none"> <li>- убирать, перемещать, засыпать и повреждать предупреждающие знаки;</li> <li>- размещать кладбища, скотомогильники, захоронения отходов производства и потребления, радиоактивных, химических, взрывчатых, токсичных, отравляющих и ядовитых веществ;</li> <li>- производить сброс и слив едких и коррозионных веществ, в том числе растворов кислот, щелочей и солей, а также горюче-смазочных материалов;</li> <li>- разводить огонь и размещать какие-либо открытые или закрытые источники огня;</li> <li>- проводить работы, размещать объекты и предметы, возводить сооружения, которые могут препятствовать доступу к объектам, без создания необходимых для такого доступа проходов и подъездов;</li> <li>- производить работы ударными механизмами, сбрасывать тяжести массой свыше 5 тонн;</li> <li>- складировать любые материалы, в том числе взрывоопасные, пожароопасные и горюче-смазочные.</li> </ul> <p>6. Без письменного согласования владельцев объектов запрещается:</p> <ul style="list-style-type: none"> <li>- размещать детские и спортивные площадки, стадионы, рынки, торговые точки, полевые станы, загоны для скота, гаражи и стоянки всех видов машин и механизмов;</li> <li>- проводить любые мероприятия, связанные с пребыванием людей, не занятых выполнением работ, разрешенных в установленном порядке;</li> <li>- осуществлять горные, взрывные, мелиоративные работы, в том числе связанные с временным затоплением земель.</li> </ul>	
3	Водоохранная зона	<p>В границах водоохраной зоны запрещается:</p> <ul style="list-style-type: none"> <li>- использование сточных вод в целях регулирования плодородия почв;</li> <li>- размещение кладбищ, скотомогильников, объектов размещения отходов производства и потребления, химических, взрывчатых,</li> </ul>	Водный кодекс Российской Федерации

		<p>токсичных, отравляющих и ядовитых веществ, пунктов захоронения радиоактивных отходов;</p> <ul style="list-style-type: none"> <li>- осуществление авиационных мер по борьбе с вредными организмами;</li> <li>- движение и стоянка транспортных средств (кроме специальных транспортных средств), за исключением их движения по дорогам и стоянки на дорогах и в специально оборудованных местах, имеющих твердое покрытие;</li> <li>- размещение автозаправочных станций, складов горюче-смазочных материалов (за исключением случаев, если автозаправочные станции, склады горюче-смазочных материалов размещены на территориях портов, судостроительных и судоремонтных организаций, инфраструктуры внутренних водных путей при условии соблюдения требований законодательства в области охраны окружающей среды и Водного кодекса РФ), станций технического обслуживания, используемых для технического осмотра и ремонта транспортных средств, осуществление мойки транспортных средств;</li> <li>- размещение специализированных хранилищ пестицидов и агрохимикатов, применение пестицидов и агрохимикатов;</li> <li>- сброс сточных, в том числе дренажных, вод;</li> <li>- разведка и добыча общераспространенных полезных ископаемых (за исключением случаев, если разведка и добыча общераспространенных полезных ископаемых осуществляются пользователями недр, осуществляющими разведку и добычу иных видов полезных ископаемых, в границах предоставленных им в соответствии с законодательством Российской Федерации о недрах горных отводов и (или) геологических отводов на основании утвержденного технического проекта в соответствии со ст. 19.1 Закона Российской Федерации от 21 февраля 1992 года № 2395-1 «О недрах»).</li> </ul>	
4	Прибрежная защитная полоса	<p>В границах прибрежных защитных полос запрещается:</p> <ul style="list-style-type: none"> <li>- использование сточных вод в целях регулирования плодородия</li> </ul>	Водный кодекс Российской Федерации



		<p>почв;</p> <ul style="list-style-type: none"><li>- размещение кладбищ, скотомогильников, объектов размещения отходов производства и потребления, химических, взрывчатых, токсичных, отравляющих и ядовитых веществ, пунктов захоронения радиоактивных отходов;</li><li>- осуществление авиационных мер по борьбе с вредными организмами;</li><li>- движение и стоянка транспортных средств (кроме специальных транспортных средств), за исключением их движения по дорогам и стоянки на дорогах и в специально оборудованных местах, имеющих твердое покрытие;</li><li>- размещение автозаправочных станций, складов горюче-смазочных материалов (за исключением случаев, если автозаправочные станции, склады горюче-смазочных материалов размещены на территориях портов, судостроительных и судоремонтных организаций, инфраструктуры внутренних водных путей при условии соблюдения требований законодательства в области охраны окружающей среды и Водного Кодекса РФ), станций технического обслуживания, используемых для технического осмотра и ремонта транспортных средств, осуществление мойки транспортных средств;</li><li>- размещение специализированных хранилищ пестицидов и агрохимикатов, применение пестицидов и агрохимикатов;</li><li>- сброс сточных, в том числе дренажных, вод;</li><li>- разведка и добыча общераспространенных полезных ископаемых (за исключением случаев, если разведка и добыча общераспространенных полезных ископаемых осуществляются пользователями недр, осуществляющими разведку и добычу иных видов полезных ископаемых, в границах предоставленных им в соответствии с законодательством Российской Федерации о недрах горных отводов и (или) геологических отводов на основании утвержденного технического проекта в соответствии со ст. 19.1 Закона Российской Федерации от 21 февраля 1992 года № 2395-1 «О</li></ul>	
--	--	---	--

		<p>недрах»);</p> <ul style="list-style-type: none"> <li>- распашка земель;</li> <li>- размещение отвалов размываемых грунтов;</li> <li>- выпас сельскохозяйственных животных и организация для них летних лагерей, ванн.</li> </ul>	
5	<p>Зоны санитарной охраны источников питьевого и хозяйственно-бытового водоснабжения, а также устанавливаемые в случаях, предусмотренных Водным кодексом Российской Федерации, в отношении подземных водных объектов зоны специальной охраны</p>	<p>В зоне санитарной охраны источников питьевого и хозяйственно-бытового водоснабжения запрещается сброс сточных, в том числе дренажных, вод.</p> <p>На территории зоны санитарной охраны подземных источников водоснабжения:</p> <p>1. В первом поясе не допускается:</p> <ul style="list-style-type: none"> <li>- посадка высокоствольных деревьев;</li> <li>- все виды строительства, не имеющие непосредственного отношения к эксплуатации, реконструкции и расширению водопроводных сооружений, в том числе прокладка трубопроводов различного назначения;</li> <li>- размещение жилых и хозяйственно-бытовых зданий;</li> <li>- проживание людей;</li> <li>- применение ядохимикатов и удобрений.</li> </ul> <p>2. Во втором поясе запрещено:</p> <ul style="list-style-type: none"> <li>- закачка отработанных вод в подземные горизонты, подземное складирование твёрдых отходов и разработка недр земли;</li> <li>- размещение кладбищ, скотомогильников, полей ассенизации, полей фильтрации, навозохранилищ, силосных траншей, животноводческих и птицеводческих предприятий и других объектов, обуславливающих опасность микробного загрязнения подземных вод;</li> <li>- применение удобрений и ядохимикатов;</li> <li>- рубка леса главного пользования и реконструкции;</li> <li>- размещение складов горюче-смазочных материалов, ядохимикатов и минеральных удобрений, накопителей промстоков, шламоохранилищ и других объектов, обуславливающих опасность химического загрязнения подземных вод.</li> </ul> <p>Бурение новых скважин и новое строительство, связанное с нарушением почвенного покрова, производится при обязательном</p>	<p>Водный кодекс Российской Федерации</p> <p>СанПиН 2.1.4.1110-02 «Зоны санитарной охраны источников водоснабжения и водопроводов питьевого назначения»</p>

		<p>согласовании с центром государственного санитарно-эпидемиологического надзора.</p> <p>3. В третьем поясе запрещено:</p> <ul style="list-style-type: none"> <li>- закачка отработанных вод в подземные горизонты, подземное складирование твёрдых отходов и разработка недр земли;</li> <li>- размещение складов горюче-смазочных материалов, ядохимикатов и минеральных удобрений, накопителей промстоков, шламохранилищ и других объектов, обуславливающих опасность химического загрязнения подземных вод. Размещение таких объектов допускается в пределах третьего пояса зоны санитарной охраны только при использовании защищённых подземных вод, при условии выполнения специальных мероприятий по защите водоносного горизонта от загрязнения при наличии санитарно-эпидемиологического заключения центра государственного санитарно-эпидемиологического надзора, выданного с учётом заключения органов геологического контроля.</li> </ul> <p>Бурение новых скважин и новое строительство, связанное с нарушением почвенного покрова, производится при обязательном согласовании с центром государственного санитарно-эпидемиологического надзора.</p> <p>На территории зоны санитарной охраны поверхностных источников водоснабжения:</p> <p>1. В первом поясе не допускается:</p> <ul style="list-style-type: none"> <li>- посадка высокоствольных деревьев;</li> <li>- все виды строительства, не имеющие непосредственного отношения к эксплуатации, реконструкции и расширению водопроводных сооружений, в том числе прокладка трубопроводов различного назначения;</li> <li>- размещение жилых и хозяйственно-бытовых зданий;</li> <li>- проживание людей;</li> <li>- применение ядохимикатов и удобрений;</li> <li>- спуск любых сточных вод, в том числе сточных вод водного транспорта;</li> <li>- купание, стирка белья, водопой скота и другие виды водопользования, оказывающие влияние на качество воды.</li> </ul>	
--	--	---	--

		<p>2. Во втором поясе не допускается:</p> <ul style="list-style-type: none"> <li>- рубка леса главного пользования и реконструкции, а также закрепление за лесозаготовительными предприятиями древесины на корню и лесосечного фонда долгосрочного пользования (допускается только рубки ухода и санитарные рубки леса);</li> <li>- расположение стойбищ и выпас скота, а также всякое другое использование водоема и земельных участков, лесных угодий в пределах прибрежной полосы шириной не менее 500 м, которое может привести к ухудшению качества или уменьшению количества воды источника водоснабжения;</li> <li>- отведение сточных вод в зоне водосбора источника водоснабжения, включая его притоки, не отвечающих гигиеническим требованиям к охране поверхностных вод;</li> <li>- размещение кладбищ, скотомогильников, полей ассенизации, полей фильтрации, навозохранилищ, силосных траншей, животноводческих и птицеводческих предприятий и других объектов, обуславливающих опасность микробного загрязнения подземных вод;</li> <li>- применение удобрений и ядохимикатов;</li> <li>- рубка леса главного пользования и реконструкции;</li> <li>- сброс промышленных, сельскохозяйственных, городских и ливневых сточных вод, содержание в которых химических веществ и микроорганизмов превышает установленные санитарными правилами гигиенические нормативы качества воды (с учетом Определения Верховного Суда РФ от 25.09.2014 № АПЛ14-393);</li> <li>- размещение складов горюче-смазочных материалов, ядохимикатов и минеральных удобрений, накопителей промстоков, шламоохранилищ и других объектов, обуславливающих опасность химического загрязнения подземных вод.</li> </ul> <p>Регулирование отведения территории для нового строительства жилых, промышленных и сельскохозяйственных объектов, а также согласование изменений технологий действующих предприятий, связанных с повышением степени опасности загрязнения сточными водами источника водоснабжения производится при согласовании с центром государственного санитарно-эпидемиологического надзора.</p>	
--	--	--	--

		<p>Все работы, в том числе добыча песка, гравия, донноуглубительные, в пределах акватории зоны санитарной охраны допускаются по согласованию с центром государственного санитарно - эпидемиологического надзора лишь при обосновании гидрологическими расчетами отсутствия ухудшения качества воды в створе водозабора.</p> <p>Использование химических методов борьбы с эвтрофикацией водоемов допускается при условии применения препаратов, имеющих положительное санитарно - эпидемиологическое заключение государственной санитарно - эпидемиологической службы Российской Федерации.</p> <p>Использование источников водоснабжения в пределах второго пояса зоны санитарной охраны для купания, туризма, водного спорта и рыбной ловли допускается в установленных местах при условии соблюдения гигиенических требований к охране поверхностных вод, а также гигиенических требований к зонам рекреации водных объектов.</p> <p>3. В третьем поясе не допускается отведение сточных вод в зоне водосбора источника водоснабжения, включая его притоки, не отвечающих гигиеническим требованиям к охране поверхностных вод.</p> <p>Регулирование отведения территории для нового строительства жилых, промышленных и сельскохозяйственных объектов, а также согласование изменений технологий действующих предприятий, связанных с повышением степени опасности загрязнения сточными водами источника водоснабжения производится при согласовании с центром государственного санитарно-эпидемиологического надзора.</p> <p>Все работы, в том числе добыча песка, гравия, донноуглубительные, в пределах акватории зоны санитарной охраны допускаются по согласованию с центром государственного санитарно - эпидемиологического надзора лишь при обосновании гидрологическими расчетами отсутствия ухудшения качества воды в створе водозабора.</p>	
--	--	---	--

		Использование химических методов борьбы с эвтрофикацией водоемов допускается при условии применения препаратов, имеющих положительное санитарно - эпидемиологическое заключение государственной санитарно - эпидемиологической службы Российской Федерации.	
6	Санитарно-защитная зона	<p>В границах санитарно-защитной зоны не допускается использования земельных участков в целях:</p> <ul style="list-style-type: none"> <li>- размещения жилой застройки, объектов образовательного и медицинского назначения, спортивных сооружений открытого типа, организаций отдыха детей и их оздоровления, зон рекреационного назначения и для ведения садоводства;</li> <li>- размещения объектов для производства и хранения лекарственных средств, объекты пищевых отраслей промышленности, оптовых складов продовольственного сырья и пищевой продукции, комплексов водопроводных сооружений для подготовки и хранения питьевой воды, использования земельных участков в целях производства, хранения и переработки сельскохозяйственной продукции, предназначенной для дальнейшего использования в качестве пищевой продукции, если химическое, физическое и (или) биологическое воздействие объекта, в отношении которого установлена санаторно-защитная зона, приведет к нарушению качества и безопасности таких средств, сырья, воды и продукции в соответствии с установленными требованиями.</li> </ul>	Постановление Правительства Российской Федерации от 03.03.2018 № 222 «Об утверждении Правил установления санитарно-защитных зон и использования земельных участков, расположенных в границах санитарно-защитных зон»
7	Зона минимальных расстояний до магистральных или промышленных трубопроводов (газопроводов, нефтепроводов и нефтепродуктопроводов, аммиакопроводов)	Перечень ограничений использования земельных участков в границах зоны минимальных расстояний до магистральных или промышленных трубопроводов определяется Правительством РФ в положении о данном виде зоны с особыми условиями использования территории.	

Приложение  
к правилам землепользования и застройки  
Перлёвского сельского поселения  
Семилуцкого муниципального района  
Воронежской области

**СВЕДЕНИЯ О ГРАНИЦАХ ТЕРРИТОРИАЛЬНЫХ ЗОН  
ГРАФИЧЕСКОЕ ОПИСАНИЕ МЕСТОПОЛОЖЕНИЯ ГРАНИЦ  
ТЕРРИТОРИАЛЬНЫХ ЗОН, ПЕРЕЧЕНЬ КООРДИНАТ ХАРАКТЕРНЫХ  
ТОЧЕК ГРАНИЦ ТЕРРИТОРИАЛЬНЫХ ЗОН СЕЛА ПЕРЛЁВКА**

## ОПИСАНИЕ МЕСТОПОЛОЖЕНИЯ ГРАНИЦ

Зона застройки индивидуальными жилыми домами – Ж1

(наименование объекта, местоположение границ которого описано  
(далее - объект)

### Раздел 1

Сведения об объекте		
№ п/п	Характеристики объекта	Описание характеристик
1	2	3
1	Местоположение объекта	Воронежская область, Семилукский муниципальный район, Перлёвское сельское поселение, село Перлёвка
2	Площадь объекта $\pm$ величина погрешности определения площади ( $P \pm \Delta P$ )	11678317+/-11961 м <sup>2</sup>
3	Иные характеристики объекта	-



Раздел 2

Сведения о местоположении границ объекта					
1. Система координат: МСК - 36, зона 1					
2. Сведения о характерных точках границ объекта					
Обозначение характерных точек границ	Координаты, м		Метод определения координат характерной точки	Средняя квадратическая погрешность положения характерной точки (M <sub>t</sub> ), м	Описание обозначения точки на местности (при наличии)
	X	Y			
1	2	3	4	5	6
1	535396.75	1272451.87	Картометрический	1.00	-
2	535396.20	1272467.58	Картометрический	1.00	-
3	535391.57	1272542.89	Картометрический	1.00	-
4	535498.07	1272675.15	Картометрический	1.00	-
5	535638.46	1272849.50	Картометрический	1.00	-
6	535727.78	1272960.43	Картометрический	1.00	-
7	535885.48	1273156.15	Картометрический	1.00	-
8	536048.83	1273358.89	Картометрический	1.00	-
9	536075.68	1273383.72	Картометрический	1.00	-
10	536195.63	1273486.01	Картометрический	1.00	-
11	536230.68	1273515.23	Картометрический	1.00	-
12	536252.08	1273538.79	Картометрический	1.00	-
13	536381.50	1273646.69	Картометрический	1.00	-
14	536370.11	1273749.61	Картометрический	1.00	-
15	536351.96	1273913.58	Картометрический	1.00	-
16	536304.93	1273932.75	Картометрический	1.00	-
17	536205.21	1274012.82	Картометрический	1.00	-
18	536087.46	1274079.84	Картометрический	1.00	-
19	536003.05	1274110.99	Картометрический	1.00	-
20	535935.03	1274120.45	Картометрический	1.00	-
21	535858.88	1274178.06	Картометрический	1.00	-
22	535833.69	1274266.48	Картометрический	1.00	-
23	535816.87	1274293.47	Картометрический	1.00	-
24	535387.49	1274393.42	Картометрический	1.00	-
25	535378.54	1274550.03	Картометрический	1.00	-
26	535405.48	1274767.68	Картометрический	1.00	-
27	535380.14	1275256.95	Картометрический	1.00	-
28	535496.74	1275347.74	Картометрический	1.00	-
29	535420.81	1275394.23	Картометрический	1.00	-
30	535368.13	1275408.17	Картометрический	1.00	-
31	535267.80	1275457.76	Картометрический	1.00	-
32	535246.11	1275452.72	Картометрический	1.00	-
33	535193.43	1275336.51	Картометрический	1.00	-
34	535176.77	1275252.45	Картометрический	1.00	-
35	535112.08	1275175.37	Картометрический	1.00	-

1	2	3	4	5	6
36	535034.22	1274987.88	Картометрический	1.00	-
37	534971.47	1274825.96	Картометрический	1.00	-
38	534820.01	1274622.59	Картометрический	1.00	-
39	534952.10	1274002.81	Картометрический	1.00	-
40	534955.97	1273909.84	Картометрический	1.00	-
41	534886.25	1273940.83	Картометрический	1.00	-
42	534810.71	1274130.64	Картометрический	1.00	-
43	534735.17	1274413.42	Картометрический	1.00	-
44	534690.63	1274457.96	Картометрический	1.00	-
45	534615.09	1274326.26	Картометрический	1.00	-
46	534637.36	1274119.02	Картометрический	1.00	-
47	534491.13	1273964.07	Картометрический	1.00	-
48	534400.10	1273801.38	Картометрический	1.00	-
49	534353.62	1273599.94	Картометрический	1.00	-
50	534489.20	1273552.49	Картометрический	1.00	-
51	534569.52	1273294.34	Картометрический	1.00	-
52	534574.27	1273117.12	Картометрический	1.00	-
53	534590.70	1273082.76	Картометрический	1.00	-
54	534707.95	1272742.58	Картометрический	1.00	-
55	534892.42	1272524.86	Картометрический	1.00	-
56	534943.95	1272431.14	Картометрический	1.00	-
57	534970.84	1272355.71	Картометрический	1.00	-
58	535062.22	1272393.99	Картометрический	1.00	-
59	535089.26	1272411.04	Картометрический	1.00	-
60	535298.69	1272437.40	Картометрический	1.00	-
1	535396.75	1272451.87	Картометрический	1.00	-
61	535886.65	1275573.02	Картометрический	1.00	-
62	535788.77	1275794.66	Картометрический	1.00	-
63	535734.87	1275934.70	Картометрический	1.00	-
64	535718.07	1275979.00	Картометрический	1.00	-
65	535716.50	1275980.51	Картометрический	1.00	-
66	535673.53	1276088.86	Картометрический	1.00	-
67	535666.36	1276333.17	Картометрический	1.00	-
68	535867.57	1276327.17	Картометрический	1.00	-
69	536145.89	1276329.64	Картометрический	1.00	-
70	536292.76	1276330.94	Картометрический	1.00	-
71	536389.82	1276350.20	Картометрический	1.00	-
72	536378.76	1276553.91	Картометрический	1.00	-
73	536294.39	1276655.72	Картометрический	1.00	-
74	536248.08	1276692.72	Картометрический	1.00	-
75	536227.23	1276709.38	Картометрический	1.00	-
76	536092.54	1276820.56	Картометрический	1.00	-
77	536061.48	1276844.85	Картометрический	1.00	-
78	536050.53	1276848.70	Картометрический	1.00	-
79	536046.37	1276849.95	Картометрический	1.00	-
80	536016.48	1276836.66	Картометрический	1.00	-
81	535879.95	1276812.62	Картометрический	1.00	-

1	2	3	4	5	6
82	535865.51	1276714.76	Картометрический	1.00	-
83	535777.97	1276699.27	Картометрический	1.00	-
84	535650.13	1276711.66	Картометрический	1.00	-
85	535555.62	1276716.31	Картометрический	1.00	-
86	535506.81	1276704.30	Картометрический	1.00	-
87	535469.62	1276675.64	Картометрический	1.00	-
88	535382.46	1276612.11	Картометрический	1.00	-
89	535294.73	1276571.05	Картометрический	1.00	-
90	535238.75	1276546.65	Картометрический	1.00	-
91	535147.81	1276514.65	Картометрический	1.00	-
92	535122.00	1276475.35	Картометрический	1.00	-
93	535031.12	1276401.77	Картометрический	1.00	-
94	535013.91	1276368.37	Картометрический	1.00	-
95	535025.48	1276343.29	Картометрический	1.00	-
96	535176.38	1276218.55	Картометрический	1.00	-
97	535251.00	1276168.24	Картометрический	1.00	-
98	535273.77	1276139.16	Картометрический	1.00	-
99	535161.15	1276069.18	Картометрический	1.00	-
100	535173.44	1276042.62	Картометрический	1.00	-
101	535267.07	1276093.98	Картометрический	1.00	-
102	535295.32	1276064.31	Картометрический	1.00	-
103	535316.20	1276034.93	Картометрический	1.00	-
104	535459.55	1275760.34	Картометрический	1.00	-
105	535531.69	1275618.31	Картометрический	1.00	-
106	535608.69	1275420.57	Картометрический	1.00	-
61	535886.65	1275573.02	Картометрический	1.00	-
107	535075.67	1276601.26	Картометрический	1.00	-
108	535168.25	1276617.92	Картометрический	1.00	-
109	535225.87	1276653.46	Картометрический	1.00	-
110	535224.46	1276685.34	Картометрический	1.00	-
111	535217.66	1276705.39	Картометрический	1.00	-
112	535189.03	1276762.87	Картометрический	1.00	-
113	535172.61	1276791.05	Картометрический	1.00	-
114	535160.35	1276806.99	Картометрический	1.00	-
115	535120.61	1276838.44	Картометрический	1.00	-
116	535085.48	1276868.83	Картометрический	1.00	-
117	535075.04	1276876.60	Картометрический	1.00	-
118	535062.77	1276879.24	Картометрический	1.00	-
119	534991.59	1276865.48	Картометрический	1.00	-
120	534988.12	1276832.84	Картометрический	1.00	-
121	535013.20	1276796.22	Картометрический	1.00	-
122	535026.92	1276777.94	Картометрический	1.00	-
123	535035.23	1276763.01	Картометрический	1.00	-
107	535075.67	1276601.26	Картометрический	1.00	-
124	534294.54	1274143.23	Картометрический	1.00	-
125	534374.15	1274260.41	Картометрический	1.00	-

1	2	3	4	5	6
126	534399.33	1274302.63	Картометрический	1.00	-
127	534324.09	1274358.55	Картометрический	1.00	-
128	534359.43	1274483.14	Картометрический	1.00	-
129	534233.92	1274593.15	Картометрический	1.00	-
130	534265.69	1274656.68	Картометрический	1.00	-
131	534328.44	1274766.31	Картометрический	1.00	-
132	534363.30	1274861.79	Картометрический	1.00	-
133	534649.95	1274668.11	Картометрический	1.00	-
134	534740.98	1274670.05	Картометрический	1.00	-
135	534877.34	1274841.46	Картометрический	1.00	-
136	534961.40	1275011.51	Картометрический	1.00	-
137	535045.84	1275235.80	Картометрический	1.00	-
138	535145.01	1275374.09	Картометрический	1.00	-
139	535179.87	1275487.58	Картометрический	1.00	-
140	535224.81	1275546.46	Картометрический	1.00	-
141	535231.39	1275627.81	Картометрический	1.00	-
142	535196.92	1275733.56	Картометрический	1.00	-
143	535149.27	1275801.35	Картометрический	1.00	-
144	535070.25	1275969.66	Картометрический	1.00	-
145	534986.96	1276113.96	Картометрический	1.00	-
146	534887.02	1276255.73	Картометрический	1.00	-
147	534777.78	1276355.09	Картометрический	1.00	-
148	534661.57	1276415.13	Картометрический	1.00	-
149	534498.88	1276445.15	Картометрический	1.00	-
150	534434.19	1276471.88	Картометрический	1.00	-
151	534413.66	1276390.92	Картометрический	1.00	-
152	534406.08	1276306.69	Картометрический	1.00	-
153	534404.78	1276264.25	Картометрический	1.00	-
154	534405.27	1276199.88	Картометрический	1.00	-
155	534411.32	1276129.85	Картометрический	1.00	-
156	534471.67	1276075.32	Картометрический	1.00	-
157	534502.75	1276036.48	Картометрический	1.00	-
158	534436.59	1276008.28	Картометрический	1.00	-
159	534448.44	1275962.48	Картометрический	1.00	-
160	534449.46	1275934.22	Картометрический	1.00	-
161	534444.12	1275848.03	Картометрический	1.00	-
162	534441.83	1275832.28	Картометрический	1.00	-
163	534441.07	1275827.65	Картометрический	1.00	-
164	534439.45	1275816.96	Картометрический	1.00	-
165	534422.76	1275680.79	Картометрический	1.00	-
166	534396.56	1275477.54	Картометрический	1.00	-
167	534387.74	1275423.75	Картометрический	1.00	-
168	534390.60	1275423.03	Картометрический	1.00	-
169	534402.88	1275420.33	Картометрический	1.00	-
170	534425.45	1275417.05	Картометрический	1.00	-
171	534426.73	1275413.50	Картометрический	1.00	-
172	534436.46	1275408.73	Картометрический	1.00	-
173	534429.67	1275394.60	Картометрический	1.00	-

1	2	3	4	5	6
174	534424.24	1275383.32	Картометрический	1.00	-
175	534416.93	1275384.86	Картометрический	1.00	-
176	534406.96	1275349.56	Картометрический	1.00	-
177	534402.56	1275334.64	Картометрический	1.00	-
178	534404.56	1275311.33	Картометрический	1.00	-
179	534392.74	1275258.84	Картометрический	1.00	-
180	534375.50	1275227.85	Картометрический	1.00	-
181	534293.62	1275290.22	Картометрический	1.00	-
182	534284.13	1275283.34	Картометрический	1.00	-
183	534271.91	1275291.13	Картометрический	1.00	-
184	534269.58	1275290.61	Картометрический	1.00	-
185	534259.94	1275286.02	Картометрический	1.00	-
186	534108.61	1275206.83	Картометрический	1.00	-
187	534065.85	1275182.42	Картометрический	1.00	-
188	534052.68	1275173.73	Картометрический	1.00	-
189	534039.66	1275163.98	Картометрический	1.00	-
190	534027.51	1275154.20	Картометрический	1.00	-
191	534015.07	1275143.55	Картометрический	1.00	-
192	533984.06	1275111.39	Картометрический	1.00	-
193	533956.15	1275077.84	Картометрический	1.00	-
194	533915.88	1275029.36	Картометрический	1.00	-
195	533881.10	1274986.61	Картометрический	1.00	-
196	533859.19	1274959.12	Картометрический	1.00	-
197	533851.15	1274941.84	Картометрический	1.00	-
198	533846.68	1274929.78	Картометрический	1.00	-
199	533843.05	1274907.20	Картометрический	1.00	-
200	533848.66	1274863.67	Картометрический	1.00	-
201	533864.80	1274762.20	Картометрический	1.00	-
202	533869.31	1274735.31	Картометрический	1.00	-
203	533870.54	1274729.80	Картометрический	1.00	-
204	533875.96	1274705.53	Картометрический	1.00	-
205	533880.84	1274675.99	Картометрический	1.00	-
206	533879.79	1274629.28	Картометрический	1.00	-
207	533872.94	1274548.11	Картометрический	1.00	-
208	533871.63	1274525.66	Картометрический	1.00	-
209	533870.10	1274496.18	Картометрический	1.00	-
210	533869.03	1274395.43	Картометрический	1.00	-
211	533876.56	1274389.50	Картометрический	1.00	-
212	533876.26	1274380.42	Картометрический	1.00	-
213	533867.32	1274375.29	Картометрический	1.00	-
214	533865.48	1274360.58	Картометрический	1.00	-
215	533864.02	1274352.07	Картометрический	1.00	-
216	533857.94	1274334.76	Картометрический	1.00	-
217	533895.28	1274317.90	Картометрический	1.00	-
218	533954.33	1274301.14	Картометрический	1.00	-
219	534206.81	1274179.37	Картометрический	1.00	-
124	534294.54	1274143.23	Картометрический	1.00	-

1	2	3	4	5	6
220	533840.03	1274327.75	Картометрический	1.00	-
221	533845.56	1274341.19	Картометрический	1.00	-
222	533847.45	1274347.60	Картометрический	1.00	-
223	533850.24	1274362.79	Картометрический	1.00	-
224	533852.06	1274377.30	Картометрический	1.00	-
225	533853.49	1274391.95	Картометрический	1.00	-
226	533858.04	1274519.35	Картометрический	1.00	-
227	533864.12	1274612.29	Картометрический	1.00	-
228	533866.86	1274639.65	Картометрический	1.00	-
229	533866.90	1274675.21	Картометрический	1.00	-
230	533862.02	1274705.62	Картометрический	1.00	-
231	533850.47	1274765.89	Картометрический	1.00	-
232	533840.62	1274828.97	Картометрический	1.00	-
233	533834.58	1274867.30	Картометрический	1.00	-
234	533832.03	1274890.48	Картометрический	1.00	-
235	533831.47	1274907.21	Картометрический	1.00	-
236	533831.80	1274924.29	Картометрический	1.00	-
237	533833.80	1274933.34	Картометрический	1.00	-
238	533837.51	1274946.95	Картометрический	1.00	-
239	533845.81	1274965.75	Картометрический	1.00	-
240	533871.57	1274999.09	Картометрический	1.00	-
241	533944.09	1275086.78	Картометрический	1.00	-
242	533973.60	1275120.66	Картометрический	1.00	-
243	533993.85	1275141.18	Картометрический	1.00	-
244	534038.81	1275179.94	Картометрический	1.00	-
245	534097.05	1275217.03	Картометрический	1.00	-
246	534172.81	1275256.31	Картометрический	1.00	-
247	534280.57	1275312.95	Картометрический	1.00	-
248	534306.47	1275326.27	Картометрический	1.00	-
249	534325.98	1275338.56	Картометрический	1.00	-
250	534344.03	1275352.79	Картометрический	1.00	-
251	534353.16	1275362.96	Картометрический	1.00	-
252	534358.39	1275370.69	Картометрический	1.00	-
253	534364.33	1275381.75	Картометрический	1.00	-
254	534346.64	1275390.32	Картометрический	1.00	-
255	534303.45	1275405.89	Картометрический	1.00	-
256	534291.66	1275409.10	Картометрический	1.00	-
257	534289.41	1275407.89	Картометрический	1.00	-
258	534285.50	1275401.14	Картометрический	1.00	-
259	534279.82	1275405.50	Картометрический	1.00	-
260	534219.25	1275428.71	Картометрический	1.00	-
261	534177.77	1275422.35	Картометрический	1.00	-
262	534169.43	1275418.38	Картометрический	1.00	-
263	534159.53	1275419.43	Картометрический	1.00	-
264	534151.07	1275451.34	Картометрический	1.00	-
265	534177.24	1275477.55	Картометрический	1.00	-
266	534199.06	1275531.36	Картометрический	1.00	-
267	534225.01	1275594.50	Картометрический	1.00	-

1	2	3	4	5	6
268	534288.35	1275574.94	Картометрический	1.00	-
269	534298.90	1275620.94	Картометрический	1.00	-
270	534367.01	1275603.02	Картометрический	1.00	-
271	534368.63	1275613.80	Картометрический	1.00	-
272	534382.20	1275610.68	Картометрический	1.00	-
273	534398.72	1275608.28	Картометрический	1.00	-
274	534406.89	1275670.16	Картометрический	1.00	-
275	534407.07	1275678.65	Картометрический	1.00	-
276	534415.11	1275744.35	Картометрический	1.00	-
277	534418.00	1275758.59	Картометрический	1.00	-
278	534430.03	1275848.59	Картометрический	1.00	-
279	534431.72	1275874.98	Картометрический	1.00	-
280	534427.57	1275876.05	Картометрический	1.00	-
281	534365.58	1275895.02	Картометрический	1.00	-
282	534344.10	1275899.16	Картометрический	1.00	-
283	534333.18	1275876.86	Картометрический	1.00	-
284	534287.21	1275894.79	Картометрический	1.00	-
285	534310.57	1275962.20	Картометрический	1.00	-
286	534398.89	1275966.72	Картометрический	1.00	-
287	534403.52	1275966.96	Картометрический	1.00	-
288	534407.76	1275973.21	Картометрический	1.00	-
289	534426.17	1275973.57	Картометрический	1.00	-
290	534429.84	1275974.35	Картометрический	1.00	-
291	534420.68	1276017.88	Картометрический	1.00	-
292	534409.39	1276065.19	Картометрический	1.00	-
293	534397.47	1276124.37	Картометрический	1.00	-
294	534391.28	1276199.84	Картометрический	1.00	-
295	534390.19	1276267.51	Картометрический	1.00	-
296	534390.09	1276274.72	Картометрический	1.00	-
297	534374.16	1276287.29	Картометрический	1.00	-
298	534353.60	1276292.30	Картометрический	1.00	-
299	534305.17	1276306.15	Картометрический	1.00	-
300	534275.12	1276312.44	Картометрический	1.00	-
301	534236.98	1276327.88	Картометрический	1.00	-
302	534215.00	1276335.02	Картометрический	1.00	-
303	534196.98	1276341.53	Картометрический	1.00	-
304	534188.77	1276347.68	Картометрический	1.00	-
305	534182.44	1276353.96	Картометрический	1.00	-
306	534161.10	1276380.50	Картометрический	1.00	-
307	534158.50	1276383.60	Картометрический	1.00	-
308	534134.51	1276411.84	Картометрический	1.00	-
309	533957.98	1276612.84	Картометрический	1.00	-
310	533941.12	1276612.33	Картометрический	1.00	-
311	533932.90	1276618.56	Картометрический	1.00	-
312	533936.32	1276637.32	Картометрический	1.00	-
313	533889.71	1276688.86	Картометрический	1.00	-
314	533863.36	1276719.83	Картометрический	1.00	-
315	533862.05	1276721.34	Картометрический	1.00	-

1	2	3	4	5	6
316	533830.80	1276756.52	Картометрический	1.00	-
317	533792.73	1276799.64	Картометрический	1.00	-
318	533769.36	1276826.32	Картометрический	1.00	-
319	533709.19	1276891.52	Картометрический	1.00	-
320	533707.88	1276893.03	Картометрический	1.00	-
321	533676.81	1276927.35	Картометрический	1.00	-
322	533669.90	1276934.57	Картометрический	1.00	-
323	533664.42	1276931.85	Картометрический	1.00	-
324	533662.31	1276930.54	Картометрический	1.00	-
325	533579.12	1276805.79	Картометрический	1.00	-
326	533516.84	1276709.69	Картометрический	1.00	-
327	533476.96	1276640.08	Картометрический	1.00	-
328	533451.30	1276596.48	Картометрический	1.00	-
329	533451.29	1276596.47	Картометрический	1.00	-
330	533443.51	1276582.71	Картометрический	1.00	-
331	533435.14	1276569.13	Картометрический	1.00	-
332	533346.26	1276418.99	Картометрический	1.00	-
333	533343.13	1276412.62	Картометрический	1.00	-
334	533343.35	1276409.36	Картометрический	1.00	-
335	533354.89	1276399.07	Картометрический	1.00	-
336	533349.90	1276389.39	Картометрический	1.00	-
337	533330.76	1276391.64	Картометрический	1.00	-
338	533322.97	1276393.13	Картометрический	1.00	-
339	533322.14	1276403.30	Картометрический	1.00	-
340	533299.09	1276417.84	Картометрический	1.00	-
341	533266.09	1276437.79	Картометрический	1.00	-
342	533170.35	1276499.75	Картометрический	1.00	-
343	533122.65	1276535.49	Картометрический	1.00	-
344	532930.48	1276697.74	Картометрический	1.00	-
345	532917.68	1276707.63	Картометрический	1.00	-
346	532900.29	1276713.55	Картометрический	1.00	-
347	532859.70	1276696.79	Картометрический	1.00	-
348	532756.40	1276654.19	Картометрический	1.00	-
349	532727.67	1276639.97	Картометрический	1.00	-
350	532654.33	1276599.54	Картометрический	1.00	-
351	532635.81	1276590.35	Картометрический	1.00	-
352	532597.82	1276568.91	Картометрический	1.00	-
353	532548.96	1276545.91	Картометрический	1.00	-
354	532522.79	1276532.88	Картометрический	1.00	-
355	532491.02	1276520.50	Картометрический	1.00	-
356	532485.21	1276519.49	Картометрический	1.00	-
357	532468.81	1276517.52	Картометрический	1.00	-
358	532445.38	1276518.14	Картометрический	1.00	-
359	532427.47	1276520.58	Картометрический	1.00	-
360	532402.33	1276528.71	Картометрический	1.00	-
361	532378.41	1276536.32	Картометрический	1.00	-
362	532377.27	1276530.97	Картометрический	1.00	-
363	532368.45	1276527.79	Картометрический	1.00	-



1	2	3	4	5	6
364	532365.71	1276532.17	Картометрический	1.00	-
365	532361.89	1276538.12	Картометрический	1.00	-
366	532356.58	1276543.84	Картометрический	1.00	-
367	532248.51	1276582.58	Картометрический	1.00	-
368	532159.06	1276611.32	Картометрический	1.00	-
369	532062.87	1276609.61	Картометрический	1.00	-
370	532063.03	1276590.68	Картометрический	1.00	-
371	532083.57	1276573.50	Картометрический	1.00	-
372	532084.18	1276556.79	Картометрический	1.00	-
373	532097.18	1276524.03	Картометрический	1.00	-
374	532182.54	1276463.32	Картометрический	1.00	-
375	532218.94	1276416.75	Картометрический	1.00	-
376	532276.76	1276337.62	Картометрический	1.00	-
377	532287.13	1276298.50	Картометрический	1.00	-
378	532319.07	1276281.37	Картометрический	1.00	-
379	532354.60	1276262.30	Картометрический	1.00	-
380	532370.20	1276244.27	Картометрический	1.00	-
381	532374.04	1276239.90	Картометрический	1.00	-
382	532256.74	1276167.44	Картометрический	1.00	-
383	532361.26	1275947.48	Картометрический	1.00	-
384	532278.53	1275872.86	Картометрический	1.00	-
385	532366.20	1275734.02	Картометрический	1.00	-
386	532470.59	1275623.54	Картометрический	1.00	-
387	532570.16	1275667.23	Картометрический	1.00	-
388	532607.86	1275593.08	Картометрический	1.00	-
389	532590.31	1275579.15	Картометрический	1.00	-
390	532623.58	1275512.72	Картометрический	1.00	-
391	532691.36	1275531.15	Картометрический	1.00	-
392	532777.11	1275337.94	Картометрический	1.00	-
393	532811.24	1275353.84	Картометрический	1.00	-
394	532866.30	1275237.50	Картометрический	1.00	-
395	532885.31	1275171.20	Картометрический	1.00	-
396	532858.94	1275152.97	Картометрический	1.00	-
397	532884.92	1275098.30	Картометрический	1.00	-
398	532908.70	1275065.92	Картометрический	1.00	-
399	532934.49	1275024.11	Картометрический	1.00	-
400	532911.51	1275006.97	Картометрический	1.00	-
401	532932.33	1274970.24	Картометрический	1.00	-
402	532965.28	1274988.16	Картометрический	1.00	-
403	532989.33	1275003.04	Картометрический	1.00	-
404	533032.15	1274933.83	Картометрический	1.00	-
405	532976.55	1274898.54	Картометрический	1.00	-
406	533028.51	1274832.11	Картометрический	1.00	-
407	532931.11	1274789.97	Картометрический	1.00	-
408	532852.68	1274806.06	Картометрический	1.00	-
409	532828.33	1274841.98	Картометрический	1.00	-
410	532790.77	1274818.46	Картометрический	1.00	-
411	532764.76	1274850.64	Картометрический	1.00	-

1	2	3	4	5	6
412	532750.31	1274841.98	Картометрический	1.00	-
413	532672.30	1274927.84	Картометрический	1.00	-
414	532626.81	1274820.90	Картометрический	1.00	-
415	532420.09	1274762.61	Картометрический	1.00	-
416	532397.25	1274686.29	Картометрический	1.00	-
417	532426.51	1274617.88	Картометрический	1.00	-
418	532416.36	1274596.54	Картометрический	1.00	-
419	532317.47	1274510.66	Картометрический	1.00	-
420	532305.72	1274417.24	Картометрический	1.00	-
421	532390.96	1274374.00	Картометрический	1.00	-
422	532401.70	1274376.44	Картометрический	1.00	-
423	532451.65	1274394.68	Картометрический	1.00	-
424	532543.70	1274451.02	Картометрический	1.00	-
425	532627.95	1274502.99	Картометрический	1.00	-
426	532791.97	1274388.45	Картометрический	1.00	-
427	532805.60	1274386.89	Картометрический	1.00	-
428	532929.88	1274469.48	Картометрический	1.00	-
429	533056.10	1274342.08	Картометрический	1.00	-
430	533148.82	1274268.86	Картометрический	1.00	-
431	533195.72	1274264.24	Картометрический	1.00	-
432	533273.00	1274244.82	Картометрический	1.00	-
433	533326.36	1274276.28	Картометрический	1.00	-
434	533346.69	1274325.39	Картометрический	1.00	-
435	533395.64	1274429.03	Картометрический	1.00	-
436	533464.08	1274394.67	Картометрический	1.00	-
437	533553.72	1274342.16	Картометрический	1.00	-
438	533562.90	1274334.09	Картометрический	1.00	-
439	533587.87	1274312.13	Картометрический	1.00	-
440	533604.49	1274354.08	Картометрический	1.00	-
441	533618.41	1274391.27	Картометрический	1.00	-
442	533627.92	1274407.64	Картометрический	1.00	-
443	533655.36	1274405.31	Картометрический	1.00	-
444	533736.65	1274368.49	Картометрический	1.00	-
445	533754.04	1274368.50	Картометрический	1.00	-
446	533823.50	1274335.05	Картометрический	1.00	-
220	533840.03	1274327.75	Картометрический	1.00	-
447	534391.85	1276307.53	Картометрический	1.00	-
448	534394.68	1276332.04	Картометрический	1.00	-
449	534400.88	1276400.61	Картометрический	1.00	-
450	534419.08	1276476.92	Картометрический	1.00	-
451	534314.88	1276540.06	Картометрический	1.00	-
452	534243.61	1276646.20	Картометрический	1.00	-
453	533977.48	1276906.90	Картометрический	1.00	-
454	533923.25	1277014.58	Картометрический	1.00	-
455	533802.39	1277150.94	Картометрический	1.00	-
456	533616.46	1277335.52	Картометрический	1.00	-
457	533576.95	1277352.95	Картометрический	1.00	-

1	2	3	4	5	6
458	533485.14	1277389.56	Картометрический	1.00	-
459	533435.17	1277467.80	Картометрический	1.00	-
460	533365.83	1277592.92	Картометрический	1.00	-
461	533329.42	1277617.33	Картометрический	1.00	-
462	533287.97	1277652.19	Картометрический	1.00	-
463	533266.67	1277737.02	Картометрический	1.00	-
464	533160.91	1277822.63	Картометрический	1.00	-
465	533110.75	1277849.17	Картометрический	1.00	-
466	533060.97	1277893.71	Картометрический	1.00	-
467	532997.06	1277933.81	Картометрический	1.00	-
468	532947.09	1277991.52	Картометрический	1.00	-
469	532917.65	1278058.54	Картометрический	1.00	-
470	532934.89	1278091.08	Картометрический	1.00	-
471	532947.34	1278111.74	Картометрический	1.00	-
472	532922.67	1278139.50	Картометрический	1.00	-
473	532898.28	1278143.76	Картометрический	1.00	-
474	532825.45	1278224.33	Картометрический	1.00	-
475	532790.20	1278358.36	Картометрический	1.00	-
476	532779.75	1278459.46	Картометрический	1.00	-
477	532758.05	1278513.31	Картометрический	1.00	-
478	532704.60	1278564.83	Картометрический	1.00	-
479	532660.24	1278605.31	Картометрический	1.00	-
480	532628.29	1278681.62	Картометрический	1.00	-
481	532559.91	1278659.54	Картометрический	1.00	-
482	532545.20	1278689.56	Картометрический	1.00	-
483	532530.48	1278703.89	Картометрический	1.00	-
484	532530.86	1278755.02	Картометрический	1.00	-
485	532515.76	1278789.69	Картометрический	1.00	-
486	532484.96	1278907.26	Картометрический	1.00	-
487	532413.68	1278994.80	Картометрический	1.00	-
488	532331.01	1279119.80	Картометрический	1.00	-
489	532336.66	1279132.45	Картометрический	1.00	-
490	532309.47	1279158.71	Картометрический	1.00	-
491	532290.72	1279197.15	Картометрический	1.00	-
492	532270.10	1279235.59	Картометрический	1.00	-
493	532246.66	1279263.71	Картометрический	1.00	-
494	532213.84	1279291.84	Картометрический	1.00	-
495	532166.03	1279320.90	Картометрический	1.00	-
496	532151.02	1279339.65	Картометрический	1.00	-
497	532123.84	1279351.84	Картометрический	1.00	-
498	532101.33	1279348.09	Картометрический	1.00	-
499	532095.71	1279365.91	Картометрический	1.00	-
500	532070.40	1279395.91	Картометрический	1.00	-
501	532039.46	1279405.28	Картометрический	1.00	-
502	532001.95	1279436.22	Картометрический	1.00	-
503	531976.64	1279454.04	Картометрический	1.00	-
504	531930.70	1279457.79	Картометрический	1.00	-
505	531896.95	1279469.04	Картометрический	1.00	-

1	2	3	4	5	6
506	531897.89	1279487.79	Картометрический	1.00	-
507	531878.20	1279503.73	Картометрический	1.00	-
508	531869.76	1279528.11	Картометрический	1.00	-
509	531873.51	1279538.42	Картометрический	1.00	-
510	531826.63	1279540.29	Картометрический	1.00	-
511	531787.25	1279541.23	Картометрический	1.00	-
512	531779.75	1279559.04	Картометрический	1.00	-
513	531754.44	1279565.61	Картометрический	1.00	-
514	531729.12	1279601.23	Картометрический	1.00	-
515	531681.31	1279627.49	Картометрический	1.00	-
516	531625.93	1279671.79	Картометрический	1.00	-
517	531624.23	1279674.81	Картометрический	1.00	-
518	531575.16	1279769.08	Картометрический	1.00	-
519	531558.45	1279797.86	Картометрический	1.00	-
520	531530.17	1279832.92	Картометрический	1.00	-
521	531488.64	1279870.54	Картометрический	1.00	-
522	531411.80	1279902.50	Картометрический	1.00	-
523	531401.57	1279907.78	Картометрический	1.00	-
524	531393.98	1279917.72	Картометрический	1.00	-
525	531358.96	1279992.75	Картометрический	1.00	-
526	531336.25	1279996.02	Картометрический	1.00	-
527	531293.63	1280018.38	Картометрический	1.00	-
528	531245.33	1280033.12	Картометрический	1.00	-
529	531212.85	1280043.34	Картометрический	1.00	-
530	531185.36	1280073.26	Картометрический	1.00	-
531	531067.56	1280156.86	Картометрический	1.00	-
532	531042.88	1280171.00	Картометрический	1.00	-
533	531001.72	1280173.12	Картометрический	1.00	-
534	530964.91	1280189.40	Картометрический	1.00	-
535	530898.22	1280210.80	Картометрический	1.00	-
536	530862.72	1280228.36	Картометрический	1.00	-
537	530828.96	1280250.20	Картометрический	1.00	-
538	530799.97	1280275.46	Картометрический	1.00	-
539	530769.26	1280307.98	Картометрический	1.00	-
540	530741.14	1280333.67	Картометрический	1.00	-
541	530703.91	1280358.08	Картометрический	1.00	-
542	530644.17	1280390.60	Картометрический	1.00	-
543	530557.96	1280400.88	Картометрический	1.00	-
544	530515.07	1280407.30	Картометрический	1.00	-
545	530448.33	1280405.60	Картометрический	1.00	-
546	530391.92	1280386.78	Картометрический	1.00	-
547	530386.91	1280249.38	Картометрический	1.00	-
548	530556.62	1280164.50	Картометрический	1.00	-
549	530677.94	1280088.01	Картометрический	1.00	-
550	530804.82	1280009.52	Картометрический	1.00	-
551	530917.80	1279939.57	Картометрический	1.00	-
552	530952.32	1279911.90	Картометрический	1.00	-
553	531040.49	1279841.22	Картометрический	1.00	-

1	2	3	4	5	6
554	531119.56	1279727.13	Картометрический	1.00	-
555	531141.50	1279581.39	Картометрический	1.00	-
556	531163.97	1279518.54	Картометрический	1.00	-
557	531200.48	1279442.17	Картометрический	1.00	-
558	531268.59	1279352.63	Картометрический	1.00	-
559	531287.20	1279332.25	Картометрический	1.00	-
560	531404.65	1279321.02	Картометрический	1.00	-
561	531552.46	1279269.12	Картометрический	1.00	-
562	531681.25	1279222.47	Картометрический	1.00	-
563	532009.82	1279033.72	Картометрический	1.00	-
564	532190.66	1278961.82	Картометрический	1.00	-
565	532246.41	1278895.54	Картометрический	1.00	-
566	532287.79	1278850.46	Картометрический	1.00	-
567	532310.37	1278803.78	Картометрический	1.00	-
568	532319.97	1278764.32	Картометрический	1.00	-
569	532323.56	1278688.14	Картометрический	1.00	-
570	532331.31	1278642.31	Картометрический	1.00	-
571	532344.66	1278598.22	Картометрический	1.00	-
572	532360.28	1278557.28	Картометрический	1.00	-
573	532391.02	1278504.78	Картометрический	1.00	-
574	532442.36	1278424.31	Картометрический	1.00	-
575	532487.49	1278363.97	Картометрический	1.00	-
576	532530.91	1278319.75	Картометрический	1.00	-
577	532588.73	1278285.12	Картометрический	1.00	-
578	532626.21	1278277.52	Картометрический	1.00	-
579	532650.43	1278265.32	Картометрический	1.00	-
580	532693.56	1278250.18	Картометрический	1.00	-
581	532790.65	1278064.96	Картометрический	1.00	-
582	532910.23	1277879.70	Картометрический	1.00	-
583	532899.58	1277813.73	Картометрический	1.00	-
584	532877.44	1277751.76	Картометрический	1.00	-
585	532821.33	1277702.40	Картометрический	1.00	-
586	532951.47	1277531.38	Картометрический	1.00	-
587	533013.25	1277455.18	Картометрический	1.00	-
588	533020.25	1277446.70	Картометрический	1.00	-
589	533138.36	1277269.18	Картометрический	1.00	-
590	533114.88	1277251.13	Картометрический	1.00	-
591	533036.37	1277198.80	Картометрический	1.00	-
592	533000.62	1277166.00	Картометрический	1.00	-
593	532909.48	1277099.70	Картометрический	1.00	-
594	532838.29	1277016.36	Картометрический	1.00	-
595	532731.79	1276914.52	Картометрический	1.00	-
596	532784.91	1276853.94	Картометрический	1.00	-
597	532818.72	1276812.58	Картометрический	1.00	-
598	532811.60	1276806.60	Картометрический	1.00	-
599	532774.44	1276778.24	Картометрический	1.00	-
600	532739.35	1276760.08	Картометрический	1.00	-
601	532629.37	1276722.97	Картометрический	1.00	-

1	2	3	4	5	6
602	532624.26	1276716.60	Картометрический	1.00	-
603	532620.23	1276707.59	Картометрический	1.00	-
604	532557.29	1276664.58	Картометрический	1.00	-
605	532540.25	1276652.73	Картометрический	1.00	-
606	532565.83	1276610.63	Картометрический	1.00	-
607	532582.90	1276578.95	Картометрический	1.00	-
608	532753.64	1276668.98	Картометрический	1.00	-
609	532857.17	1276713.19	Картометрический	1.00	-
610	532895.93	1276727.75	Картометрический	1.00	-
611	532920.32	1276737.78	Картометрический	1.00	-
612	532931.70	1276745.84	Картометрический	1.00	-
613	532946.87	1276729.78	Картометрический	1.00	-
614	532936.93	1276719.84	Картометрический	1.00	-
615	532934.81	1276711.79	Картометрический	1.00	-
616	532938.55	1276708.28	Картометрический	1.00	-
617	533131.46	1276547.03	Картометрический	1.00	-
618	533177.98	1276510.26	Картометрический	1.00	-
619	533271.61	1276450.13	Картометрический	1.00	-
620	533330.39	1276414.79	Картометрический	1.00	-
621	533336.48	1276423.28	Картометрический	1.00	-
622	533414.72	1276557.66	Картометрический	1.00	-
623	533506.93	1276715.97	Картометрический	1.00	-
624	533570.47	1276815.37	Картометрический	1.00	-
625	533643.58	1276927.46	Картометрический	1.00	-
626	533655.62	1276943.33	Картометрический	1.00	-
627	533653.90	1276956.04	Картометрический	1.00	-
628	533660.42	1276964.82	Картометрический	1.00	-
629	533669.86	1276965.57	Картометрический	1.00	-
630	533680.97	1276958.47	Картометрический	1.00	-
631	533678.85	1276949.45	Картометрический	1.00	-
632	533709.79	1276913.73	Картометрический	1.00	-
633	533727.61	1276892.15	Картометрический	1.00	-
634	533746.13	1276870.38	Картометрический	1.00	-
635	533762.18	1276853.11	Картометрический	1.00	-
636	533838.01	1276767.95	Картометрический	1.00	-
637	533896.96	1276700.27	Картометрический	1.00	-
638	533971.39	1276614.45	Картометрический	1.00	-
639	533989.02	1276595.04	Картометрический	1.00	-
640	534145.00	1276416.01	Картометрический	1.00	-
641	534191.98	1276362.71	Картометрический	1.00	-
642	534203.62	1276353.41	Картометрический	1.00	-
643	534223.18	1276346.52	Картометрический	1.00	-
644	534240.71	1276342.57	Картометрический	1.00	-
645	534283.39	1276337.92	Картометрический	1.00	-
646	534304.17	1276324.07	Картометрический	1.00	-
647	534351.97	1276309.23	Картометрический	1.00	-
648	534377.85	1276300.59	Картометрический	1.00	-
447	534391.85	1276307.53	Картометрический	1.00	-

1	2	3	4	5	6
649	531149.96	1279580.43	Картометрический	1.00	-
650	531149.85	1279580.92	Картометрический	1.00	-
651	531149.36	1279580.81	Картометрический	1.00	-
652	531149.47	1279580.32	Картометрический	1.00	-
649	531149.96	1279580.43	Картометрический	1.00	-
653	531134.60	1279657.31	Картометрический	1.00	-
654	531134.49	1279657.80	Картометрический	1.00	-
655	531134.00	1279657.69	Картометрический	1.00	-
656	531134.11	1279657.20	Картометрический	1.00	-
653	531134.60	1279657.31	Картометрический	1.00	-
657	531120.97	1279727.25	Картометрический	1.00	-
658	531120.86	1279727.74	Картометрический	1.00	-
659	531120.37	1279727.63	Картометрический	1.00	-
660	531120.48	1279727.14	Картометрический	1.00	-
657	531120.97	1279727.25	Картометрический	1.00	-
661	534473.51	1276646.78	Картометрический	1.00	-
662	534527.05	1276700.53	Картометрический	1.00	-
663	534495.37	1276737.45	Картометрический	1.00	-
664	534419.63	1276900.44	Картометрический	1.00	-
665	534464.48	1276985.30	Картометрический	1.00	-
666	534434.05	1277035.22	Картометрический	1.00	-
667	534368.15	1277059.65	Картометрический	1.00	-
668	534372.87	1277143.65	Картометрический	1.00	-
669	534417.78	1277222.23	Картометрический	1.00	-
670	534416.54	1277247.44	Картометрический	1.00	-
671	534327.40	1277381.57	Картометрический	1.00	-
672	534279.80	1277453.18	Картометрический	1.00	-
673	534233.57	1277511.89	Картометрический	1.00	-
674	534182.93	1277506.11	Картометрический	1.00	-
675	534064.53	1277492.61	Картометрический	1.00	-
676	534051.20	1277491.09	Картометрический	1.00	-
677	534048.11	1277490.74	Картометрический	1.00	-
678	534038.34	1277492.01	Картометрический	1.00	-
679	533957.37	1277502.59	Картометрический	1.00	-
680	533865.10	1277549.25	Картометрический	1.00	-
681	533776.23	1277576.26	Картометрический	1.00	-
682	533710.92	1277623.09	Картометрический	1.00	-
683	533567.34	1277726.06	Картометрический	1.00	-
684	533272.11	1277969.68	Картометрический	1.00	-
685	533254.59	1278042.58	Картометрический	1.00	-
686	533237.08	1278115.49	Картометрический	1.00	-
687	533170.71	1278223.77	Картометрический	1.00	-
688	533063.47	1278423.90	Картометрический	1.00	-
689	532995.81	1278484.72	Картометрический	1.00	-

1	2	3	4	5	6
690	532867.52	1278650.54	Картометрический	1.00	-
691	532697.06	1278968.41	Картометрический	1.00	-
692	532659.33	1279079.55	Картометрический	1.00	-
693	532649.20	1279172.70	Картометрический	1.00	-
694	532643.14	1279176.60	Картометрический	1.00	-
695	532626.68	1279192.34	Картометрический	1.00	-
696	532533.75	1279190.93	Картометрический	1.00	-
697	532500.17	1279190.42	Картометрический	1.00	-
698	532423.76	1279125.73	Картометрический	1.00	-
699	532494.26	1278976.99	Картометрический	1.00	-
700	532580.45	1278747.08	Картометрический	1.00	-
701	532682.13	1278745.15	Картометрический	1.00	-
702	532888.40	1278432.35	Картометрический	1.00	-
703	532991.05	1278154.41	Картометрический	1.00	-
704	533064.65	1278016.90	Картометрический	1.00	-
705	533182.80	1277914.24	Картометрический	1.00	-
706	533339.68	1277788.35	Картометрический	1.00	-
707	533492.69	1277590.79	Картометрический	1.00	-
708	533698.97	1277426.16	Картометрический	1.00	-
709	533793.87	1277411.64	Картометрический	1.00	-
710	533904.27	1277333.19	Картометрический	1.00	-
711	534026.29	1277214.08	Картометрический	1.00	-
712	534245.57	1276861.86	Картометрический	1.00	-
713	534267.30	1276834.60	Картометрический	1.00	-
714	534297.64	1276816.85	Картометрический	1.00	-
715	534321.40	1276810.55	Картометрический	1.00	-
716	534405.52	1276785.26	Картометрический	1.00	-
661	534473.51	1276646.78	Картометрический	1.00	-
717	531919.47	1275067.17	Картометрический	1.00	-
718	531935.58	1275129.80	Картометрический	1.00	-
719	531988.18	1275127.89	Картометрический	1.00	-
720	531993.66	1275168.52	Картометрический	1.00	-
721	532010.94	1275259.34	Картометрический	1.00	-
722	531978.54	1275263.60	Картометрический	1.00	-
723	531979.57	1275394.59	Картометрический	1.00	-
724	531877.07	1275395.50	Картометрический	1.00	-
725	531879.86	1275467.98	Картометрический	1.00	-
726	531925.35	1275466.82	Картометрический	1.00	-
727	531937.19	1275551.76	Картометрический	1.00	-
728	531912.24	1275562.86	Картометрический	1.00	-
729	531906.03	1275572.76	Картометрический	1.00	-
730	531884.31	1275581.48	Картометрический	1.00	-
731	531891.78	1275613.72	Картометрический	1.00	-
732	531844.72	1275613.28	Картометрический	1.00	-
733	531743.81	1275628.10	Картометрический	1.00	-
734	531746.88	1275474.52	Картометрический	1.00	-
735	531677.61	1275472.41	Картометрический	1.00	-



1	2	3	4	5	6
736	531671.99	1275465.69	Картометрический	1.00	-
737	531674.75	1275437.60	Картометрический	1.00	-
738	531682.58	1275415.70	Картометрический	1.00	-
739	531706.08	1275400.04	Картометрический	1.00	-
740	531707.69	1275384.38	Картометрический	1.00	-
741	531705.62	1275365.48	Картометрический	1.00	-
742	531728.43	1275358.34	Картометрический	1.00	-
743	531714.11	1275155.66	Картометрический	1.00	-
744	531767.23	1275141.86	Картометрический	1.00	-
745	531774.89	1275100.90	Картометрический	1.00	-
746	531862.04	1275103.64	Картометрический	1.00	-
717	531919.47	1275067.17	Картометрический	1.00	-

3. Сведения о характерных точках части (частей) границы объекта

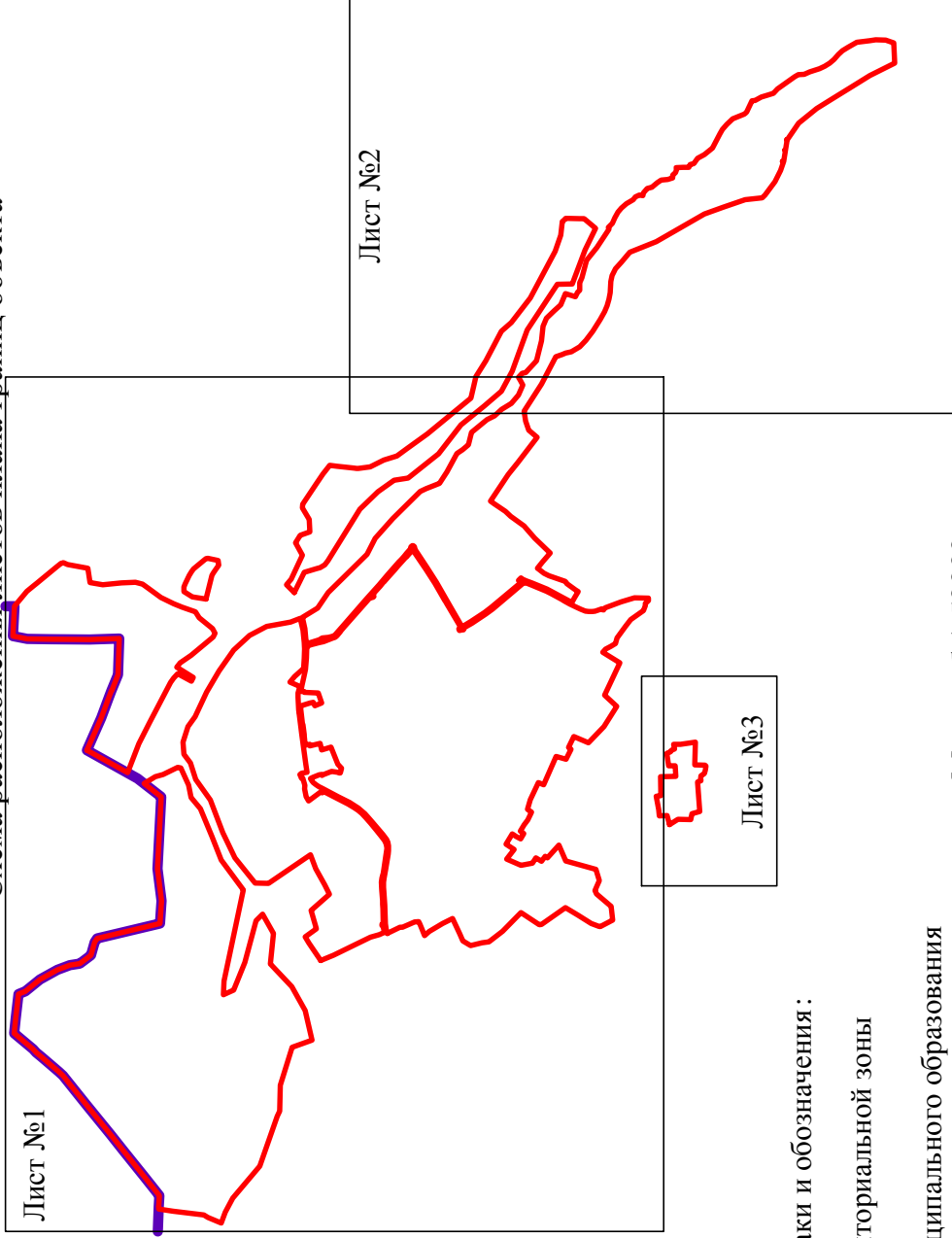
Обозначение характерных точек части границы	Координаты, м		Метод определения координат характерной точки	Средняя квадратическая погрешность положения характерной точки (Mt), м	Описание обозначения точки на местности (при наличии)
	X	Y			
1	2	3	4	5	6
Часть №					
-	-	-	-	-	-



Раздел 4

План границ объекта

Схема расположения листов плана границ объекта



Используемые условные знаки и обозначения:



границы территориальной зоны



границы муниципального образования



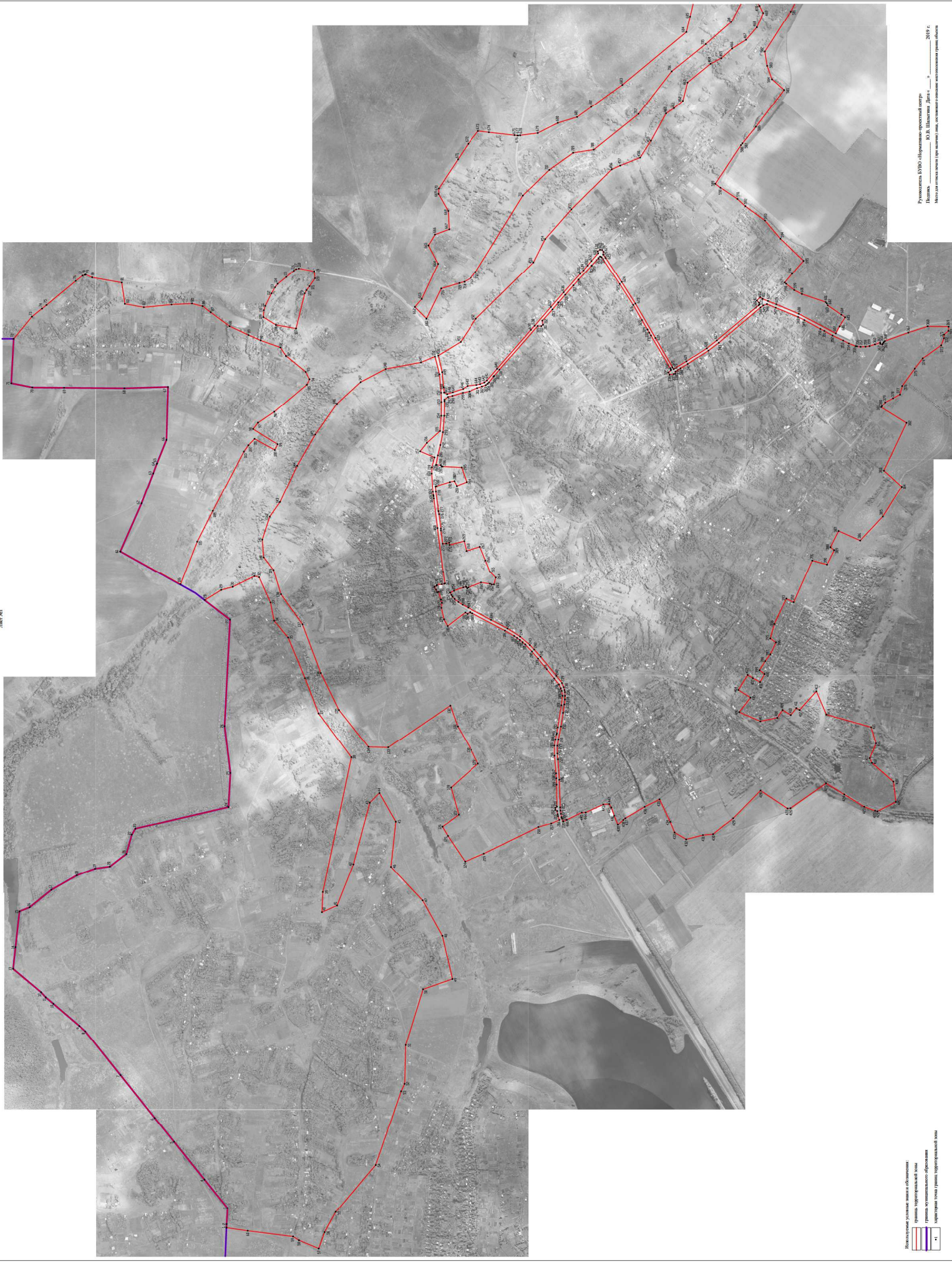
область и номер листа плана границ объекта

Масштаб 1:50000

Руководитель БУВО «Нормативно-проектный центр»

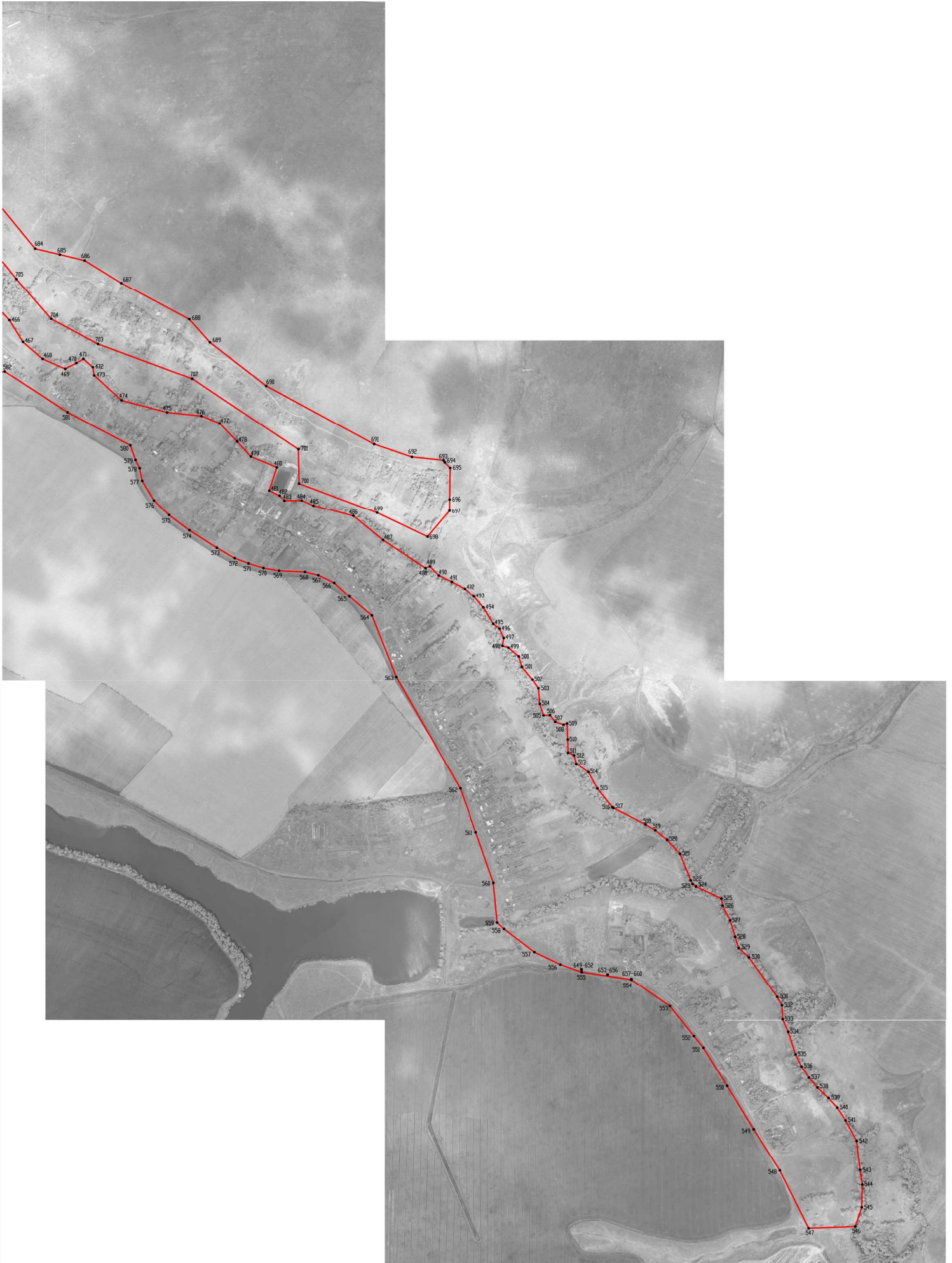
Подпись \_\_\_\_\_ Ю.В. Шальгина Дата « \_\_\_\_ » \_\_\_\_\_ 2019 г.

Место для оттиска печати (при наличии) лица, составившего описание местоположения границ объекта





Иркутская область  
Иркутск  
Иркутская область  
Иркутск

Иркутская область  
Иркутск  
Иркутская область  
Иркутск



Используемые условные знаки и обозначения:

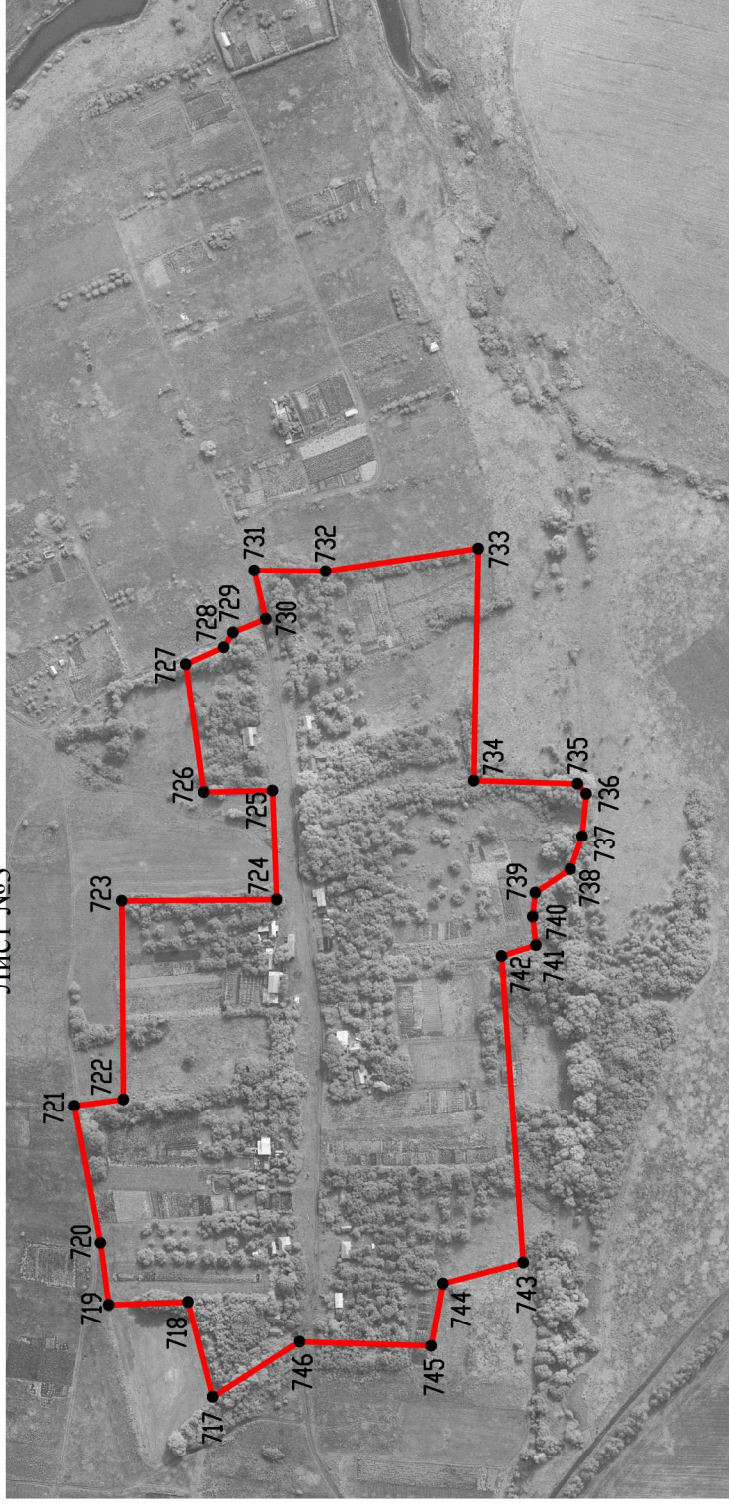
-  границы территориальной зоны
-  характерная точка границ территориальной зоны

Масштаб 1:5000



Руководитель БУВО «Нормативно-проектный центр»  
Подпись \_\_\_\_\_ Ю.В. Шалагина Дата «\_\_» \_\_\_\_\_ 2019 г.  
Место для отписки печати (при наличии) лица, составившего описание местоположения границ объекта

План границ объекта

Лист №3



Используемые условные знаки и обозначения :

-  границы территориальной зоны
-  характерная точка границ территориальной зоны

Масштаб 1:5000

Руководитель БУВО «Нормативно-проектный центр»

Подпись \_\_\_\_\_ Ю.В. Шальгина Дата « \_\_\_\_ » \_\_\_\_\_ 2019 г.

Место для оттиска печати (при наличии) лица, составившего описание местоположения границ объекта

# ОПИСАНИЕ МЕСТОПОЛОЖЕНИЯ ГРАНИЦ

## Общественно-деловая зона – ОД

(наименование объекта, местоположение границ которого описано  
(далее - объект)

### Раздел 1

Сведения об объекте		
№ п/п	Характеристики объекта	Описание характеристик
1	2	3
1	Местоположение объекта	Воронежская область, Семилукский муниципальный район, Перлёвское сельское поселение, село Перлёвка
2	Площадь объекта $\pm$ величина погрешности определения площади ( $P \pm \Delta P$ )	64135 $\pm$ 886 м <sup>2</sup>
3	Иные характеристики объекта	-

Раздел 2

Сведения о местоположении границ объекта					
1. Система координат: МСК - 36, зона 1					
2. Сведения о характерных точках границ объекта					
Обозначение характерных точек границ	Координаты, м		Метод определения координат характерной точки	Средняя квадратическая погрешность положения характерной точки (Mt), м	Описание обозначения точки на местности (при наличии)
	X	Y			
1	2	3	4	5	6
1	534375.50	1275227.85	Картометрический	1.00	-
2	534392.74	1275258.84	Картометрический	1.00	-
3	534404.56	1275311.33	Картометрический	1.00	-
4	534402.56	1275334.64	Картометрический	1.00	-
5	534406.96	1275349.56	Картометрический	1.00	-
6	534416.93	1275384.86	Картометрический	1.00	-
7	534424.24	1275383.32	Картометрический	1.00	-
8	534429.67	1275394.60	Картометрический	1.00	-
9	534436.46	1275408.73	Картометрический	1.00	-
10	534426.73	1275413.50	Картометрический	1.00	-
11	534425.45	1275417.05	Картометрический	1.00	-
12	534402.88	1275420.33	Картометрический	1.00	-
13	534390.60	1275423.03	Картометрический	1.00	-
14	534387.03	1275405.48	Картометрический	1.00	-
15	534383.25	1275390.59	Картометрический	1.00	-
16	534382.91	1275389.13	Картометрический	1.00	-
17	534374.07	1275350.60	Картометрический	1.00	-
18	534360.15	1275350.22	Картометрический	1.00	-
19	534352.81	1275343.68	Картометрический	1.00	-
20	534334.23	1275326.54	Картометрический	1.00	-
21	534312.18	1275311.95	Картометрический	1.00	-
22	534289.42	1275300.54	Картометрический	1.00	-
23	534293.62	1275290.22	Картометрический	1.00	-
1	534375.50	1275227.85	Картометрический	1.00	-
24	534364.33	1275381.75	Картометрический	1.00	-
25	534373.12	1275426.40	Картометрический	1.00	-
26	534378.84	1275456.91	Картометрический	1.00	-
27	534398.72	1275608.28	Картометрический	1.00	-
28	534382.20	1275610.68	Картометрический	1.00	-
29	534368.63	1275613.80	Картометрический	1.00	-
30	534367.01	1275603.02	Картометрический	1.00	-
31	534298.90	1275620.94	Картометрический	1.00	-
32	534288.35	1275574.94	Картометрический	1.00	-
33	534225.01	1275594.50	Картометрический	1.00	-



1	2	3	4	5	6
34	534199.06	1275531.36	Картометрический	1.00	-
35	534177.24	1275477.55	Картометрический	1.00	-
36	534151.07	1275451.34	Картометрический	1.00	-
37	534159.53	1275419.43	Картометрический	1.00	-
38	534169.43	1275418.38	Картометрический	1.00	-
39	534177.77	1275422.35	Картометрический	1.00	-
40	534219.25	1275428.71	Картометрический	1.00	-
41	534279.82	1275405.50	Картометрический	1.00	-
42	534285.50	1275401.14	Картометрический	1.00	-
43	534289.41	1275407.89	Картометрический	1.00	-
44	534291.66	1275409.10	Картометрический	1.00	-
45	534303.45	1275405.89	Картометрический	1.00	-
46	534346.64	1275390.32	Картометрический	1.00	-
24	534364.33	1275381.75	Картометрический	1.00	-
47	534431.72	1275874.98	Картометрический	1.00	-
48	534435.48	1275933.39	Картометрический	1.00	-
49	534432.52	1275962.22	Картометрический	1.00	-
50	534429.84	1275974.35	Картометрический	1.00	-
51	534426.17	1275973.57	Картометрический	1.00	-
52	534407.76	1275973.21	Картометрический	1.00	-
53	534403.52	1275966.96	Картометрический	1.00	-
54	534398.89	1275966.72	Картометрический	1.00	-
55	534310.57	1275962.20	Картометрический	1.00	-
56	534287.21	1275894.79	Картометрический	1.00	-
57	534333.18	1275876.86	Картометрический	1.00	-
58	534344.10	1275899.16	Картометрический	1.00	-
59	534365.58	1275895.02	Картометрический	1.00	-
60	534427.57	1275876.05	Картометрический	1.00	-
47	534431.72	1275874.98	Картометрический	1.00	-
61	534436.59	1276008.28	Картометрический	1.00	-
62	534502.75	1276036.48	Картометрический	1.00	-
63	534471.67	1276075.32	Картометрический	1.00	-
64	534411.32	1276129.85	Картометрический	1.00	-
65	534423.82	1276067.47	Картометрический	1.00	-
66	534433.38	1276020.15	Картометрический	1.00	-
61	534436.59	1276008.28	Картометрический	1.00	-

3. Сведения о характерных точках части (частей) границы объекта

Обозначение характерных точек части границы	Координаты, м		Метод определения координат характерной точки	Средняя квадратическая погрешность положения характерной точки (Mt), м	Описание обозначения точки на местности (при наличии)
	X	Y			
1	2	3	4	5	6
Часть №					
-	-	-	-	-	-





Используемые условные знаки и обозначения:

- границы территориальной зоны
- 1 характеристика точки граници территориальной зоны

Масштаб 1:2000

Руководитель БУВО «Нормативно-проектный центр»

Подпись \_\_\_\_\_

Ю.В. Шалыгина Дата « \_\_\_\_\_ » \_\_\_\_\_ 2019 г.

Место для отгиска печати (при наличии) листа, составившего описание местоположения границ объекта

## ОПИСАНИЕ МЕСТОПОЛОЖЕНИЯ ГРАНИЦ

Зона улиц, дорог, инженерной и транспортной инфраструктуры – ИТ1

(наименование объекта, местоположение границ которого описано  
(далее - объект)

### Раздел 1

Сведения об объекте		
№ п/п	Характеристики объекта	Описание характеристик
1	2	3
1	Местоположение объекта	Воронежская область, Семилукский муниципальный район, Перлёвское сельское поселение, село Перлёвка
2	Площадь объекта ± величина погрешности определения площади ( $P \pm \Delta P$ )	110803+/-1165 м <sup>2</sup>
3	Иные характеристики объекта	-

## Раздел 2

Сведения о местоположении границ объекта					
1. Система координат: МСК - 36, зона 1					
2. Сведения о характерных точках границ объекта					
Обозначение характерных точек границ	Координаты, м		Метод определения координат характерной точки	Средняя квадратическая погрешность положения характерной точки (Mt), м	Описание обозначения точки на местности (при наличии)
	X	Y			
1	2	3	4	5	6
1	533459.42	1273669.27	Картометрический	1.00	-
2	533539.84	1273800.46	Картометрический	1.00	-
3	533732.04	1274114.57	Картометрический	1.00	-
4	533847.56	1274304.99	Картометрический	1.00	-
5	533857.94	1274334.76	Картометрический	1.00	-
6	533864.02	1274352.07	Картометрический	1.00	-
7	533865.48	1274360.58	Картометрический	1.00	-
8	533867.32	1274375.29	Картометрический	1.00	-
9	533876.26	1274380.42	Картометрический	1.00	-
10	533876.56	1274389.50	Картометрический	1.00	-
11	533869.03	1274395.43	Картометрический	1.00	-
12	533870.10	1274496.18	Картометрический	1.00	-
13	533871.63	1274525.66	Картометрический	1.00	-
14	533872.94	1274548.11	Картометрический	1.00	-
15	533879.79	1274629.28	Картометрический	1.00	-
16	533880.84	1274675.99	Картометрический	1.00	-
17	533875.96	1274705.53	Картометрический	1.00	-
18	533870.54	1274729.80	Картометрический	1.00	-
19	533869.31	1274735.31	Картометрический	1.00	-
20	533864.80	1274762.20	Картометрический	1.00	-
21	533848.66	1274863.67	Картометрический	1.00	-
22	533843.05	1274907.20	Картометрический	1.00	-
23	533846.68	1274929.78	Картометрический	1.00	-
24	533851.15	1274941.84	Картометрический	1.00	-
25	533859.19	1274959.12	Картометрический	1.00	-
26	533881.10	1274986.61	Картометрический	1.00	-
27	533915.88	1275029.36	Картометрический	1.00	-
28	533956.15	1275077.84	Картометрический	1.00	-
29	533984.06	1275111.39	Картометрический	1.00	-
30	534015.07	1275143.55	Картометрический	1.00	-
31	534027.51	1275154.20	Картометрический	1.00	-
32	534039.66	1275163.98	Картометрический	1.00	-
33	534052.68	1275173.73	Картометрический	1.00	-
34	534065.85	1275182.42	Картометрический	1.00	-
35	534108.61	1275206.83	Картометрический	1.00	-

1	2	3	4	5	6
36	534259.94	1275286.02	Картометрический	1.00	-
37	534269.58	1275290.61	Картометрический	1.00	-
38	534271.91	1275291.13	Картометрический	1.00	-
39	534284.13	1275283.34	Картометрический	1.00	-
40	534293.62	1275290.22	Картометрический	1.00	-
41	534289.42	1275300.54	Картометрический	1.00	-
42	534312.18	1275311.95	Картометрический	1.00	-
43	534334.23	1275326.54	Картометрический	1.00	-
44	534352.81	1275343.68	Картометрический	1.00	-
45	534360.15	1275350.22	Картометрический	1.00	-
46	534374.07	1275350.60	Картометрический	1.00	-
47	534382.91	1275389.13	Картометрический	1.00	-
48	534383.25	1275390.59	Картометрический	1.00	-
49	534387.03	1275405.48	Картометрический	1.00	-
50	534390.60	1275423.03	Картометрический	1.00	-
51	534387.74	1275423.75	Картометрический	1.00	-
52	534396.56	1275477.54	Картометрический	1.00	-
53	534422.76	1275680.79	Картометрический	1.00	-
54	534439.45	1275816.96	Картометрический	1.00	-
55	534441.07	1275827.65	Картометрический	1.00	-
56	534441.83	1275832.28	Картометрический	1.00	-
57	534444.12	1275848.03	Картометрический	1.00	-
58	534449.46	1275934.22	Картометрический	1.00	-
59	534448.44	1275962.48	Картометрический	1.00	-
60	534436.59	1276008.28	Картометрический	1.00	-
61	534433.38	1276020.15	Картометрический	1.00	-
62	534423.82	1276067.47	Картометрический	1.00	-
63	534411.32	1276129.85	Картометрический	1.00	-
64	534405.27	1276199.88	Картометрический	1.00	-
65	534404.78	1276264.25	Картометрический	1.00	-
66	534406.08	1276306.69	Картометрический	1.00	-
67	534413.66	1276390.92	Картометрический	1.00	-
68	534448.52	1276534.64	Картометрический	1.00	-
69	534436.51	1276545.48	Картометрический	1.00	-
70	534400.88	1276400.61	Картометрический	1.00	-
71	534394.68	1276332.04	Картометрический	1.00	-
72	534391.85	1276307.53	Картометрический	1.00	-
73	534377.85	1276300.59	Картометрический	1.00	-
74	534351.97	1276309.23	Картометрический	1.00	-
75	534304.17	1276324.07	Картометрический	1.00	-
76	534283.39	1276337.92	Картометрический	1.00	-
77	534240.71	1276342.57	Картометрический	1.00	-
78	534223.18	1276346.52	Картометрический	1.00	-
79	534203.62	1276353.41	Картометрический	1.00	-
80	534191.98	1276362.71	Картометрический	1.00	-
81	534145.00	1276416.01	Картометрический	1.00	-
82	533989.02	1276595.04	Картометрический	1.00	-
83	533971.39	1276614.45	Картометрический	1.00	-

1	2	3	4	5	6
84	533896.96	1276700.27	Картометрический	1.00	-
85	533838.01	1276767.95	Картометрический	1.00	-
86	533762.18	1276853.11	Картометрический	1.00	-
87	533746.13	1276870.38	Картометрический	1.00	-
88	533727.61	1276892.15	Картометрический	1.00	-
89	533709.79	1276913.73	Картометрический	1.00	-
90	533678.85	1276949.45	Картометрический	1.00	-
91	533680.97	1276958.47	Картометрический	1.00	-
92	533669.86	1276965.57	Картометрический	1.00	-
93	533660.42	1276964.82	Картометрический	1.00	-
94	533653.90	1276956.04	Картометрический	1.00	-
95	533655.62	1276943.33	Картометрический	1.00	-
96	533643.58	1276927.46	Картометрический	1.00	-
97	533570.47	1276815.37	Картометрический	1.00	-
98	533506.93	1276715.97	Картометрический	1.00	-
99	533414.72	1276557.66	Картометрический	1.00	-
100	533336.48	1276423.28	Картометрический	1.00	-
101	533330.39	1276414.79	Картометрический	1.00	-
102	533271.61	1276450.13	Картометрический	1.00	-
103	533177.98	1276510.26	Картометрический	1.00	-
104	533131.46	1276547.03	Картометрический	1.00	-
105	532938.55	1276708.28	Картометрический	1.00	-
106	532934.81	1276711.79	Картометрический	1.00	-
107	532936.93	1276719.84	Картометрический	1.00	-
108	532946.87	1276729.78	Картометрический	1.00	-
109	532931.70	1276745.84	Картометрический	1.00	-
110	532920.32	1276737.78	Картометрический	1.00	-
111	532895.93	1276727.75	Картометрический	1.00	-
112	532857.17	1276713.19	Картометрический	1.00	-
113	532753.64	1276668.98	Картометрический	1.00	-
114	532582.90	1276578.95	Картометрический	1.00	-
115	532515.85	1276546.21	Картометрический	1.00	-
116	532501.90	1276540.85	Картометрический	1.00	-
117	532484.17	1276535.99	Картометрический	1.00	-
118	532477.09	1276537.44	Картометрический	1.00	-
119	532464.59	1276537.76	Картометрический	1.00	-
120	532455.27	1276533.44	Картометрический	1.00	-
121	532439.74	1276534.60	Картометрический	1.00	-
122	532423.53	1276538.07	Картометрический	1.00	-
123	532371.43	1276555.23	Картометрический	1.00	-
124	532259.75	1276597.82	Картометрический	1.00	-
125	532259.12	1276606.36	Картометрический	1.00	-
126	532249.06	1276607.66	Картометрический	1.00	-
127	532245.68	1276602.78	Картометрический	1.00	-
128	532158.63	1276631.39	Картометрический	1.00	-
129	532075.40	1276646.00	Картометрический	1.00	-
130	532049.09	1276646.80	Картометрический	1.00	-
131	532054.48	1276640.96	Картометрический	1.00	-

1	2	3	4	5	6
132	532057.03	1276630.52	Картометрический	1.00	-
133	532062.87	1276609.61	Картометрический	1.00	-
134	532159.06	1276611.32	Картометрический	1.00	-
135	532248.51	1276582.58	Картометрический	1.00	-
136	532356.58	1276543.84	Картометрический	1.00	-
137	532361.89	1276538.12	Картометрический	1.00	-
138	532365.71	1276532.17	Картометрический	1.00	-
139	532368.45	1276527.79	Картометрический	1.00	-
140	532377.27	1276530.97	Картометрический	1.00	-
141	532378.41	1276536.32	Картометрический	1.00	-
142	532402.33	1276528.71	Картометрический	1.00	-
143	532427.47	1276520.58	Картометрический	1.00	-
144	532445.38	1276518.14	Картометрический	1.00	-
145	532468.81	1276517.52	Картометрический	1.00	-
146	532485.21	1276519.49	Картометрический	1.00	-
147	532491.02	1276520.50	Картометрический	1.00	-
148	532522.79	1276532.88	Картометрический	1.00	-
149	532548.96	1276545.91	Картометрический	1.00	-
150	532597.82	1276568.91	Картометрический	1.00	-
151	532635.81	1276590.35	Картометрический	1.00	-
152	532654.33	1276599.54	Картометрический	1.00	-
153	532727.67	1276639.97	Картометрический	1.00	-
154	532756.40	1276654.19	Картометрический	1.00	-
155	532859.70	1276696.79	Картометрический	1.00	-
156	532900.29	1276713.55	Картометрический	1.00	-
157	532917.68	1276707.63	Картометрический	1.00	-
158	532930.48	1276697.74	Картометрический	1.00	-
159	533122.65	1276535.49	Картометрический	1.00	-
160	533170.35	1276499.75	Картометрический	1.00	-
161	533266.09	1276437.79	Картометрический	1.00	-
162	533299.09	1276417.84	Картометрический	1.00	-
163	533322.14	1276403.30	Картометрический	1.00	-
164	533322.97	1276393.13	Картометрический	1.00	-
165	533330.76	1276391.64	Картометрический	1.00	-
166	533349.90	1276389.39	Картометрический	1.00	-
167	533354.89	1276399.07	Картометрический	1.00	-
168	533343.35	1276409.36	Картометрический	1.00	-
169	533343.13	1276412.62	Картометрический	1.00	-
170	533346.26	1276418.99	Картометрический	1.00	-
171	533435.14	1276569.13	Картометрический	1.00	-
172	533443.51	1276582.71	Картометрический	1.00	-
173	533451.29	1276596.47	Картометрический	1.00	-
174	533451.30	1276596.48	Картометрический	1.00	-
175	533476.96	1276640.08	Картометрический	1.00	-
176	533516.84	1276709.69	Картометрический	1.00	-
177	533579.12	1276805.79	Картометрический	1.00	-
178	533662.31	1276930.54	Картометрический	1.00	-
179	533664.42	1276931.85	Картометрический	1.00	-



1	2	3	4	5	6
180	533669.90	1276934.57	Картометрический	1.00	-
181	533676.81	1276927.35	Картометрический	1.00	-
182	533707.88	1276893.03	Картометрический	1.00	-
183	533709.19	1276891.52	Картометрический	1.00	-
184	533769.36	1276826.32	Картометрический	1.00	-
185	533792.73	1276799.64	Картометрический	1.00	-
186	533830.80	1276756.52	Картометрический	1.00	-
187	533862.05	1276721.34	Картометрический	1.00	-
188	533863.36	1276719.83	Картометрический	1.00	-
189	533889.71	1276688.86	Картометрический	1.00	-
190	533936.32	1276637.32	Картометрический	1.00	-
191	533932.90	1276618.56	Картометрический	1.00	-
192	533941.12	1276612.33	Картометрический	1.00	-
193	533957.98	1276612.84	Картометрический	1.00	-
194	534134.51	1276411.84	Картометрический	1.00	-
195	534158.50	1276383.60	Картометрический	1.00	-
196	534161.10	1276380.50	Картометрический	1.00	-
197	534182.44	1276353.96	Картометрический	1.00	-
198	534188.77	1276347.68	Картометрический	1.00	-
199	534196.98	1276341.53	Картометрический	1.00	-
200	534215.00	1276335.02	Картометрический	1.00	-
201	534236.98	1276327.88	Картометрический	1.00	-
202	534275.12	1276312.44	Картометрический	1.00	-
203	534305.17	1276306.15	Картометрический	1.00	-
204	534353.60	1276292.30	Картометрический	1.00	-
205	534374.16	1276287.29	Картометрический	1.00	-
206	534390.09	1276274.72	Картометрический	1.00	-
207	534390.19	1276267.51	Картометрический	1.00	-
208	534391.28	1276199.84	Картометрический	1.00	-
209	534397.47	1276124.37	Картометрический	1.00	-
210	534409.39	1276065.19	Картометрический	1.00	-
211	534420.68	1276017.88	Картометрический	1.00	-
212	534429.84	1275974.35	Картометрический	1.00	-
213	534432.52	1275962.22	Картометрический	1.00	-
214	534435.48	1275933.39	Картометрический	1.00	-
215	534431.72	1275874.98	Картометрический	1.00	-
216	534430.03	1275848.59	Картометрический	1.00	-
217	534418.00	1275758.59	Картометрический	1.00	-
218	534415.11	1275744.35	Картометрический	1.00	-
219	534407.07	1275678.65	Картометрический	1.00	-
220	534406.89	1275670.16	Картометрический	1.00	-
221	534398.72	1275608.28	Картометрический	1.00	-
222	534378.84	1275456.91	Картометрический	1.00	-
223	534373.12	1275426.40	Картометрический	1.00	-
224	534364.33	1275381.75	Картометрический	1.00	-
225	534358.39	1275370.69	Картометрический	1.00	-
226	534353.16	1275362.96	Картометрический	1.00	-
227	534344.03	1275352.79	Картометрический	1.00	-

1	2	3	4	5	6
228	534325.98	1275338.56	Картометрический	1.00	-
229	534306.47	1275326.27	Картометрический	1.00	-
230	534280.57	1275312.95	Картометрический	1.00	-
231	534172.81	1275256.31	Картометрический	1.00	-
232	534097.05	1275217.03	Картометрический	1.00	-
233	534038.81	1275179.94	Картометрический	1.00	-
234	533993.85	1275141.18	Картометрический	1.00	-
235	533973.60	1275120.66	Картометрический	1.00	-
236	533944.09	1275086.78	Картометрический	1.00	-
237	533871.57	1274999.09	Картометрический	1.00	-
238	533845.81	1274965.75	Картометрический	1.00	-
239	533837.51	1274946.95	Картометрический	1.00	-
240	533833.80	1274933.34	Картометрический	1.00	-
241	533831.80	1274924.29	Картометрический	1.00	-
242	533831.47	1274907.21	Картометрический	1.00	-
243	533832.03	1274890.48	Картометрический	1.00	-
244	533834.58	1274867.30	Картометрический	1.00	-
245	533840.62	1274828.97	Картометрический	1.00	-
246	533850.47	1274765.89	Картометрический	1.00	-
247	533862.02	1274705.62	Картометрический	1.00	-
248	533866.90	1274675.21	Картометрический	1.00	-
249	533866.86	1274639.65	Картометрический	1.00	-
250	533864.12	1274612.29	Картометрический	1.00	-
251	533858.04	1274519.35	Картометрический	1.00	-
252	533853.49	1274391.95	Картометрический	1.00	-
253	533852.06	1274377.30	Картометрический	1.00	-
254	533850.24	1274362.79	Картометрический	1.00	-
255	533847.45	1274347.60	Картометрический	1.00	-
256	533845.56	1274341.19	Картометрический	1.00	-
257	533840.03	1274327.75	Картометрический	1.00	-
258	533826.91	1274302.82	Картометрический	1.00	-
259	533799.12	1274260.24	Картометрический	1.00	-
260	533724.28	1274138.99	Картометрический	1.00	-
261	533718.18	1274128.99	Картометрический	1.00	-
262	533710.53	1274128.72	Картометрический	1.00	-
263	533705.69	1274120.43	Картометрический	1.00	-
264	533707.93	1274118.26	Картометрический	1.00	-
265	533708.68	1274117.16	Картометрический	1.00	-
266	533708.92	1274115.29	Картометрический	1.00	-
267	533708.70	1274113.59	Картометрический	1.00	-
268	533674.52	1274061.31	Картометрический	1.00	-
269	533436.96	1273671.70	Картометрический	1.00	-
1	533459.42	1273669.27	Картометрический	1.00	-
270	534988.12	1276832.84	Картометрический	1.00	-
271	534991.59	1276865.48	Картометрический	1.00	-
272	534843.61	1276836.93	Картометрический	1.00	-
273	534712.62	1276806.62	Картометрический	1.00	-

1	2	3	4	5	6
274	534655.97	1276784.00	Картометрический	1.00	-
275	534601.09	1276742.03	Картометрический	1.00	-
276	534554.13	1276695.84	Картометрический	1.00	-
277	534527.05	1276700.53	Картометрический	1.00	-
278	534473.51	1276646.78	Картометрический	1.00	-
279	534480.87	1276627.41	Картометрический	1.00	-
280	534489.78	1276620.24	Картометрический	1.00	-
281	534507.79	1276614.43	Картометрический	1.00	-
282	534533.65	1276638.86	Картометрический	1.00	-
283	534545.45	1276655.32	Картометрический	1.00	-
284	534597.04	1276713.24	Картометрический	1.00	-
285	534623.07	1276737.26	Картометрический	1.00	-
286	534653.42	1276763.53	Картометрический	1.00	-
287	534682.58	1276778.26	Картометрический	1.00	-
288	534700.53	1276785.80	Картометрический	1.00	-
289	534707.29	1276787.24	Картометрический	1.00	-
290	534743.46	1276795.85	Картометрический	1.00	-
291	534825.46	1276815.89	Картометрический	1.00	-
292	534863.14	1276823.17	Картометрический	1.00	-
270	534988.12	1276832.84	Картометрический	1.00	-

### 3. Сведения о характерных точках части (частей) границы объекта

Обозначение характерных точек части границы	Координаты, м		Метод определения координат характерной точки	Средняя квадратическая погрешность положения характерной точки (Mt), м	Описание обозначения точки на местности (при наличии)
	X	Y			
1	2	3	4	5	6
Часть №					
-	-	-	-	-	-





Исполнение условных знаков в объектах:  
— граница территории объекта  
— граница смежной территории

Масштаб 1:5000

# ОПИСАНИЕ МЕСТОПОЛОЖЕНИЯ ГРАНИЦ

Зона сельскохозяйственного использования в границах населенных пунктов – СХ1

(наименование объекта, местоположение границ которого описано  
(далее - объект)

## Раздел 1

Сведения об объекте		
№ п/п	Характеристики объекта	Описание характеристик
1	2	3
1	Местоположение объекта	Воронежская область, Семилукский муниципальный район, Перлёвское сельское поселение, село Перлёвка
2	Площадь объекта ± величина погрешности определения площади ( $P \pm \Delta P$ )	2533273+/-27853 м <sup>2</sup>
3	Иные характеристики объекта	-

Раздел 2

Сведения о местоположении границ объекта					
1. Система координат: МСК - 36, зона 1					
2. Сведения о характерных точках границ объекта					
Обозначение характерных точек границ	Координаты, м		Метод определения координат характерной точки	Средняя квадратическая погрешность положения характерной точки (Mt), м	Описание обозначения точки на местности (при наличии)
	X	Y			
1	2	3	4	5	6
1	536711.36	1276574.09	Картометрический	1.00	-
2	536658.56	1276597.59	Картометрический	1.00	-
3	536653.53	1276632.78	Картометрический	1.00	-
4	536583.99	1276648.70	Картометрический	1.00	-
5	536575.08	1276657.46	Картометрический	1.00	-
6	536569.65	1276678.18	Картометрический	1.00	-
7	536556.07	1276693.03	Картометрический	1.00	-
8	536528.02	1276698.36	Картометрический	1.00	-
9	536509.42	1276676.36	Картометрический	1.00	-
10	536483.44	1276678.02	Картометрический	1.00	-
11	536458.31	1276686.40	Картометрический	1.00	-
12	536407.20	1276723.28	Картометрический	1.00	-
13	536397.98	1276724.14	Картометрический	1.00	-
14	536364.47	1276709.86	Картометрический	1.00	-
15	536364.06	1276667.08	Картометрический	1.00	-
16	536331.97	1276658.08	Картометрический	1.00	-
17	536294.39	1276655.72	Картометрический	1.00	-
18	536378.76	1276553.91	Картометрический	1.00	-
19	536507.12	1276554.07	Картометрический	1.00	-
20	536706.23	1276573.58	Картометрический	1.00	-
1	536711.36	1276574.09	Картометрический	1.00	-
21	534356.34	1273207.82	Картометрический	1.00	-
22	534569.52	1273294.34	Картометрический	1.00	-
23	534489.20	1273552.49	Картометрический	1.00	-
24	534353.62	1273599.94	Картометрический	1.00	-
25	534400.10	1273801.38	Картометрический	1.00	-
26	534491.13	1273964.07	Картометрический	1.00	-
27	534637.36	1274119.02	Картометрический	1.00	-
28	534615.09	1274326.26	Картометрический	1.00	-
29	534690.63	1274457.96	Картометрический	1.00	-
30	534735.17	1274413.42	Картометрический	1.00	-
31	534810.71	1274130.64	Картометрический	1.00	-
32	534886.25	1273940.83	Картометрический	1.00	-
33	534955.97	1273909.84	Картометрический	1.00	-

1	2	3	4	5	6
34	534952.10	1274002.81	Картометрический	1.00	-
35	534820.01	1274622.59	Картометрический	1.00	-
36	534971.47	1274825.96	Картометрический	1.00	-
37	535034.22	1274987.88	Картометрический	1.00	-
38	535112.08	1275175.37	Картометрический	1.00	-
39	535176.77	1275252.45	Картометрический	1.00	-
40	535193.43	1275336.51	Картометрический	1.00	-
41	535246.11	1275452.72	Картометрический	1.00	-
42	535267.80	1275457.76	Картометрический	1.00	-
43	535368.13	1275408.17	Картометрический	1.00	-
44	535420.81	1275394.23	Картометрический	1.00	-
45	535496.74	1275347.74	Картометрический	1.00	-
46	535540.60	1275380.38	Картометрический	1.00	-
47	535608.69	1275420.57	Картометрический	1.00	-
48	535531.69	1275618.31	Картометрический	1.00	-
49	535459.55	1275760.34	Картометрический	1.00	-
50	535316.20	1276034.93	Картометрический	1.00	-
51	535295.32	1276064.31	Картометрический	1.00	-
52	535267.07	1276093.98	Картометрический	1.00	-
53	535173.44	1276042.62	Картометрический	1.00	-
54	535161.15	1276069.18	Картометрический	1.00	-
55	535273.77	1276139.16	Картометрический	1.00	-
56	535251.00	1276168.24	Картометрический	1.00	-
57	535176.38	1276218.55	Картометрический	1.00	-
58	535025.48	1276343.29	Картометрический	1.00	-
59	535013.91	1276368.37	Картометрический	1.00	-
60	535031.12	1276401.77	Картометрический	1.00	-
61	535122.00	1276475.35	Картометрический	1.00	-
62	535147.81	1276514.65	Картометрический	1.00	-
63	535238.75	1276546.65	Картометрический	1.00	-
64	535294.73	1276571.05	Картометрический	1.00	-
65	535382.46	1276612.11	Картометрический	1.00	-
66	535469.62	1276675.64	Картометрический	1.00	-
67	535506.81	1276704.30	Картометрический	1.00	-
68	535555.62	1276716.31	Картометрический	1.00	-
69	535650.13	1276711.66	Картометрический	1.00	-
70	535777.97	1276699.27	Картометрический	1.00	-
71	535865.51	1276714.76	Картометрический	1.00	-
72	535879.95	1276812.62	Картометрический	1.00	-
73	535874.44	1276825.42	Картометрический	1.00	-
74	535817.13	1276816.88	Картометрический	1.00	-
75	535757.61	1276810.19	Картометрический	1.00	-
76	535715.50	1276812.28	Картометрический	1.00	-
77	535634.52	1276799.06	Картометрический	1.00	-
78	535600.16	1276798.89	Картометрический	1.00	-
79	535501.57	1276807.94	Картометрический	1.00	-
80	535429.76	1276783.96	Картометрический	1.00	-
81	535383.01	1276748.00	Картометрический	1.00	-



1	2	3	4	5	6
82	535364.25	1276739.47	Картометрический	1.00	-
83	535323.39	1276706.97	Картометрический	1.00	-
84	535270.32	1276692.65	Картометрический	1.00	-
85	535260.50	1276690.86	Картометрический	1.00	-
86	535224.46	1276685.34	Картометрический	1.00	-
87	535225.87	1276653.46	Картометрический	1.00	-
88	535168.25	1276617.92	Картометрический	1.00	-
89	535075.67	1276601.26	Картометрический	1.00	-
90	535035.23	1276763.01	Картометрический	1.00	-
91	535018.64	1276737.47	Картометрический	1.00	-
92	535015.66	1276729.38	Картометрический	1.00	-
93	535007.10	1276705.69	Картометрический	1.00	-
94	534995.81	1276682.92	Картометрический	1.00	-
95	534980.00	1276654.71	Картометрический	1.00	-
96	534972.36	1276641.62	Картометрический	1.00	-
97	534962.10	1276628.48	Картометрический	1.00	-
98	534960.37	1276626.61	Картометрический	1.00	-
99	534927.55	1276614.39	Картометрический	1.00	-
100	534907.82	1276605.32	Картометрический	1.00	-
101	534897.91	1276598.85	Картометрический	1.00	-
102	534884.71	1276586.38	Картометрический	1.00	-
103	534881.42	1276581.74	Картометрический	1.00	-
104	534875.23	1276573.47	Картометрический	1.00	-
105	534863.30	1276543.01	Картометрический	1.00	-
106	534811.43	1276551.15	Картометрический	1.00	-
107	534780.69	1276574.61	Картометрический	1.00	-
108	534751.06	1276586.75	Картометрический	1.00	-
109	534693.70	1276565.68	Картометрический	1.00	-
110	534670.18	1276546.68	Картометрический	1.00	-
111	534633.96	1276562.82	Картометрический	1.00	-
112	534599.07	1276582.74	Картометрический	1.00	-
113	534590.33	1276586.85	Картометрический	1.00	-
114	534581.31	1276597.38	Картометрический	1.00	-
115	534571.05	1276619.02	Картометрический	1.00	-
116	534560.27	1276627.16	Картометрический	1.00	-
117	534543.54	1276631.83	Картометрический	1.00	-
118	534533.65	1276638.86	Картометрический	1.00	-
119	534507.79	1276614.43	Картометрический	1.00	-
120	534489.78	1276620.24	Картометрический	1.00	-
121	534480.87	1276627.41	Картометрический	1.00	-
122	534473.51	1276646.78	Картометрический	1.00	-
123	534405.52	1276785.26	Картометрический	1.00	-
124	534321.40	1276810.55	Картометрический	1.00	-
125	534297.64	1276816.85	Картометрический	1.00	-
126	534267.30	1276834.60	Картометрический	1.00	-
127	534245.57	1276861.86	Картометрический	1.00	-
128	534026.29	1277214.08	Картометрический	1.00	-
129	533904.27	1277333.19	Картометрический	1.00	-

1	2	3	4	5	6
130	533793.87	1277411.64	Картометрический	1.00	-
131	533698.97	1277426.16	Картометрический	1.00	-
132	533492.69	1277590.79	Картометрический	1.00	-
133	533339.68	1277788.35	Картометрический	1.00	-
134	533182.80	1277914.24	Картометрический	1.00	-
135	533064.65	1278016.90	Картометрический	1.00	-
136	532991.05	1278154.41	Картометрический	1.00	-
137	532888.40	1278432.35	Картометрический	1.00	-
138	532682.13	1278745.15	Картометрический	1.00	-
139	532580.45	1278747.08	Картометрический	1.00	-
140	532494.26	1278976.99	Картометрический	1.00	-
141	532423.76	1279125.73	Картометрический	1.00	-
142	532500.17	1279190.42	Картометрический	1.00	-
143	532331.01	1279119.80	Картометрический	1.00	-
144	532413.68	1278994.80	Картометрический	1.00	-
145	532484.96	1278907.26	Картометрический	1.00	-
146	532515.76	1278789.69	Картометрический	1.00	-
147	532530.86	1278755.02	Картометрический	1.00	-
148	532530.48	1278703.89	Картометрический	1.00	-
149	532545.20	1278689.56	Картометрический	1.00	-
150	532559.91	1278659.54	Картометрический	1.00	-
151	532628.29	1278681.62	Картометрический	1.00	-
152	532660.24	1278605.31	Картометрический	1.00	-
153	532704.60	1278564.83	Картометрический	1.00	-
154	532758.05	1278513.31	Картометрический	1.00	-
155	532779.75	1278459.46	Картометрический	1.00	-
156	532790.20	1278358.36	Картометрический	1.00	-
157	532825.45	1278224.33	Картометрический	1.00	-
158	532898.28	1278143.76	Картометрический	1.00	-
159	532922.67	1278139.50	Картометрический	1.00	-
160	532947.34	1278111.74	Картометрический	1.00	-
161	532934.89	1278091.08	Картометрический	1.00	-
162	532917.65	1278058.54	Картометрический	1.00	-
163	532947.09	1277991.52	Картометрический	1.00	-
164	532997.06	1277933.81	Картометрический	1.00	-
165	533060.97	1277893.71	Картометрический	1.00	-
166	533110.75	1277849.17	Картометрический	1.00	-
167	533160.91	1277822.63	Картометрический	1.00	-
168	533266.67	1277737.02	Картометрический	1.00	-
169	533287.97	1277652.19	Картометрический	1.00	-
170	533329.42	1277617.33	Картометрический	1.00	-
171	533365.83	1277592.92	Картометрический	1.00	-
172	533435.17	1277467.80	Картометрический	1.00	-
173	533485.14	1277389.56	Картометрический	1.00	-
174	533576.95	1277352.95	Картометрический	1.00	-
175	533616.46	1277335.52	Картометрический	1.00	-
176	533802.39	1277150.94	Картометрический	1.00	-
177	533923.25	1277014.58	Картометрический	1.00	-

1	2	3	4	5	6
178	533977.48	1276906.90	Картометрический	1.00	-
179	534243.61	1276646.20	Картометрический	1.00	-
180	534314.88	1276540.06	Картометрический	1.00	-
181	534419.08	1276476.92	Картометрический	1.00	-
182	534436.51	1276545.48	Картометрический	1.00	-
183	534448.52	1276534.64	Картометрический	1.00	-
184	534434.19	1276471.88	Картометрический	1.00	-
185	534498.88	1276445.15	Картометрический	1.00	-
186	534661.57	1276415.13	Картометрический	1.00	-
187	534777.78	1276355.09	Картометрический	1.00	-
188	534887.02	1276255.73	Картометрический	1.00	-
189	534986.96	1276113.96	Картометрический	1.00	-
190	535070.25	1275969.66	Картометрический	1.00	-
191	535149.27	1275801.35	Картометрический	1.00	-
192	535196.92	1275733.56	Картометрический	1.00	-
193	535231.39	1275627.81	Картометрический	1.00	-
194	535224.81	1275546.46	Картометрический	1.00	-
195	535179.87	1275487.58	Картометрический	1.00	-
196	535145.01	1275374.09	Картометрический	1.00	-
197	535045.84	1275235.80	Картометрический	1.00	-
198	534961.40	1275011.51	Картометрический	1.00	-
199	534877.34	1274841.46	Картометрический	1.00	-
200	534740.98	1274670.05	Картометрический	1.00	-
201	534649.95	1274668.11	Картометрический	1.00	-
202	534363.30	1274861.79	Картометрический	1.00	-
203	534328.44	1274766.31	Картометрический	1.00	-
204	534265.69	1274656.68	Картометрический	1.00	-
205	534233.92	1274593.15	Картометрический	1.00	-
206	534359.43	1274483.14	Картометрический	1.00	-
207	534324.09	1274358.55	Картометрический	1.00	-
208	534399.33	1274302.63	Картометрический	1.00	-
209	534374.15	1274260.41	Картометрический	1.00	-
210	534294.54	1274143.23	Картометрический	1.00	-
211	534206.81	1274179.37	Картометрический	1.00	-
212	534115.10	1273954.76	Картометрический	1.00	-
213	534054.96	1273979.05	Картометрический	1.00	-
214	533914.58	1274024.66	Картометрический	1.00	-
215	533878.67	1273894.37	Картометрический	1.00	-
216	534023.33	1273877.12	Картометрический	1.00	-
217	534106.26	1273865.20	Картометрический	1.00	-
218	534186.25	1273839.86	Картометрический	1.00	-
219	534132.98	1273685.78	Картометрический	1.00	-
220	533862.22	1273721.08	Картометрический	1.00	-
221	533855.66	1273745.98	Картометрический	1.00	-
222	533812.09	1273777.03	Картометрический	1.00	-
223	533539.84	1273800.46	Картометрический	1.00	-
224	533459.42	1273669.27	Картометрический	1.00	-
225	533906.11	1273621.08	Картометрический	1.00	-

1	2	3	4	5	6
226	534004.65	1273612.82	Картометрический	1.00	-
227	534135.79	1273599.98	Картометрический	1.00	-
228	534225.90	1273590.75	Картометрический	1.00	-
229	534244.78	1273584.46	Картометрический	1.00	-
230	534286.69	1273566.06	Картометрический	1.00	-
231	534317.24	1273335.56	Картометрический	1.00	-
21	534356.34	1273207.82	Картометрический	1.00	-
232	531862.09	1276643.25	Картометрический	5.00	-
233	531890.39	1276719.22	Картометрический	5.00	-
234	531928.64	1276854.40	Картометрический	5.00	-
235	531956.13	1276975.23	Картометрический	5.00	-
236	531988.06	1277129.22	Картометрический	5.00	-
237	532003.23	1277235.67	Картометрический	1.00	-
238	532013.33	1277312.97	Картометрический	1.00	-
239	532023.78	1277388.31	Картометрический	1.00	-
240	532078.18	1277304.61	Картометрический	1.00	-
241	532258.60	1277005.91	Картометрический	1.00	-
242	532258.77	1277021.88	Картометрический	1.00	-
243	532077.39	1277319.66	Картометрический	1.00	-
244	532026.50	1277426.41	Картометрический	1.00	-
245	531964.25	1277560.84	Картометрический	5.00	-
246	531788.76	1277901.82	Картометрический	5.00	-
247	531786.93	1277905.38	Картометрический	5.00	-
248	531722.28	1278033.27	Картометрический	1.00	-
249	531641.07	1278215.58	Картометрический	1.00	-
250	531478.27	1278537.82	Картометрический	1.00	-
251	531432.35	1278666.00	Картометрический	1.00	-
252	531505.03	1278656.60	Картометрический	1.00	-
253	531588.33	1278704.25	Картометрический	1.00	-
254	531592.48	1278787.99	Картометрический	1.00	-
255	531605.17	1278896.03	Картометрический	1.00	-
256	531611.53	1278964.87	Картометрический	1.00	-
257	531630.43	1279028.93	Картометрический	1.00	-
258	531481.96	1279038.41	Картометрический	1.00	-
259	531492.80	1279101.50	Картометрический	1.00	-
260	531656.10	1279096.39	Картометрический	1.00	-
261	531665.68	1279180.44	Картометрический	1.00	-
262	531681.25	1279222.47	Картометрический	1.00	-
263	531552.46	1279269.12	Картометрический	1.00	-
264	531404.65	1279321.02	Картометрический	1.00	-
265	531287.20	1279332.25	Картометрический	1.00	-
266	531268.59	1279352.63	Картометрический	1.00	-
267	531200.48	1279442.17	Картометрический	1.00	-
268	531173.25	1279409.48	Картометрический	1.00	-
269	531157.39	1279344.83	Картометрический	1.00	-
270	531112.11	1279260.21	Картометрический	1.00	-
271	531099.77	1279218.15	Картометрический	1.00	-

1	2	3	4	5	6
272	531093.10	1279151.93	Картометрический	1.00	-
273	531058.20	1278899.85	Картометрический	1.00	-
274	531030.25	1278827.88	Картометрический	1.00	-
275	530971.02	1278738.41	Картометрический	5.00	-
276	530818.44	1278574.90	Картометрический	5.00	-
277	530789.76	1278530.04	Картометрический	5.00	-
278	530760.81	1278483.85	Картометрический	5.00	-
279	530583.82	1278076.69	Картометрический	5.00	-
280	530758.77	1278031.07	Картометрический	5.00	-
281	530763.11	1278045.54	Картометрический	5.00	-
282	530779.40	1278072.69	Картометрический	5.00	-
283	530788.45	1278102.73	Картометрический	5.00	-
284	530821.39	1278144.36	Картометрический	5.00	-
285	530826.82	1278186.71	Картометрический	5.00	-
286	530846.36	1278243.90	Картометрический	5.00	-
287	530853.24	1278258.38	Картометрический	5.00	-
288	530886.90	1278314.12	Картометрический	5.00	-
289	530915.86	1278339.82	Картометрический	5.00	-
290	530921.65	1278351.77	Картометрический	5.00	-
291	530925.63	1278400.63	Картометрический	5.00	-
292	530954.95	1278454.57	Картометрический	5.00	-
293	530982.83	1278486.42	Картометрический	5.00	-
294	531040.02	1278512.84	Картометрический	1.00	-
295	531078.75	1278560.26	Картометрический	1.00	-
296	531106.62	1278564.24	Картометрический	1.00	-
297	531141.73	1278558.09	Картометрический	1.00	-
298	531195.30	1278526.23	Картометрический	1.00	-
299	531253.21	1278486.06	Картометрический	1.00	-
300	531299.54	1278450.58	Картометрический	1.00	-
301	531385.69	1278300.73	Картометрический	1.00	-
302	531418.63	1278248.61	Картометрический	1.00	-
303	531486.32	1278040.11	Картометрический	1.00	-
304	531520.71	1277966.27	Картометрический	5.00	-
305	531557.26	1277873.97	Картометрический	5.00	-
306	531587.67	1277830.18	Картометрический	5.00	-
307	531632.55	1277755.25	Картометрический	5.00	-
308	531663.32	1277691.18	Картометрический	5.00	-
309	531690.47	1277632.90	Картометрический	5.00	-
310	531744.42	1277560.11	Картометрический	5.00	-
311	531828.79	1277517.12	Картометрический	5.00	-
312	531870.95	1277447.39	Картометрический	5.00	-
313	531897.71	1277395.41	Картометрический	5.00	-
314	531916.28	1277321.32	Картометрический	5.00	-
315	531924.95	1277203.80	Картометрический	5.00	-
316	531924.95	1277106.49	Картометрический	5.00	-
317	531909.09	1277022.92	Картометрический	5.00	-
318	531906.56	1276931.39	Картометрический	5.00	-
319	531879.95	1276791.38	Картометрический	5.00	-

1	2	3	4	5	6
320	531838.29	1276674.75	Картометрический	5.00	-
321	531821.36	1276631.41	Картометрический	5.00	-
232	531862.09	1276643.25	Картометрический	5.00	-
322	531670.34	1279205.18	Картометрический	1.00	-
323	531670.48	1279205.66	Картометрический	1.00	-
324	531670.00	1279205.80	Картометрический	1.00	-
325	531669.86	1279205.32	Картометрический	1.00	-
322	531670.34	1279205.18	Картометрический	1.00	-
326	531605.65	1279226.32	Картометрический	1.00	-
327	531605.79	1279226.80	Картометрический	1.00	-
328	531605.31	1279226.94	Картометрический	1.00	-
329	531605.17	1279226.46	Картометрический	1.00	-
326	531605.65	1279226.32	Картометрический	1.00	-
330	531559.07	1279242.66	Картометрический	1.00	-
331	531559.22	1279243.13	Картометрический	1.00	-
332	531558.75	1279243.28	Картометрический	1.00	-
333	531558.60	1279242.81	Картометрический	1.00	-
330	531559.07	1279242.66	Картометрический	1.00	-
334	531516.11	1279257.79	Картометрический	1.00	-
335	531516.25	1279258.27	Картометрический	1.00	-
336	531515.77	1279258.41	Картометрический	1.00	-
337	531515.63	1279257.93	Картометрический	1.00	-
334	531516.11	1279257.79	Картометрический	1.00	-
338	531455.25	1279278.64	Картометрический	1.00	-
339	531455.39	1279279.12	Картометрический	1.00	-
340	531454.91	1279279.26	Картометрический	1.00	-
341	531454.77	1279278.78	Картометрический	1.00	-
338	531455.25	1279278.64	Картометрический	1.00	-
342	531405.28	1279290.61	Картометрический	1.00	-
343	531405.29	1279295.34	Картометрический	1.00	-
344	531404.79	1279295.34	Картометрический	1.00	-
345	531404.78	1279290.61	Картометрический	1.00	-
342	531405.28	1279290.61	Картометрический	1.00	-
346	531329.66	1279321.49	Картометрический	1.00	-
347	531329.81	1279321.96	Картометрический	1.00	-
348	531329.34	1279322.11	Картометрический	1.00	-
349	531329.19	1279321.64	Картометрический	1.00	-
346	531329.66	1279321.49	Картометрический	1.00	-

3. Сведения о характерных точках части (частей) границы объекта					
Обозначение характерных точек части границы	Координаты, м		Метод определения координат характерной точки	Средняя квадратическая погрешность положения характерной точки (Mt), м	Описание обозначения точки на местности (при наличии)
	X	Y			
1	2	3	4	5	6
Часть №					
-	-	-	-	-	-

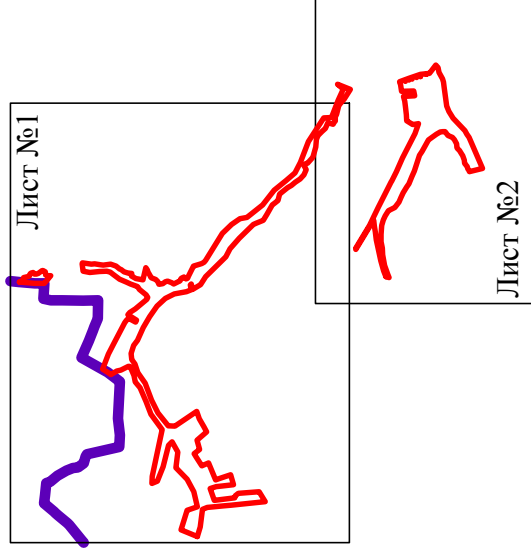




Раздел 4

План границ объекта

Схема расположения листов плана границ объекта



Используемые условные знаки и обозначения:



границы территориальной зоны



границы муниципального образования



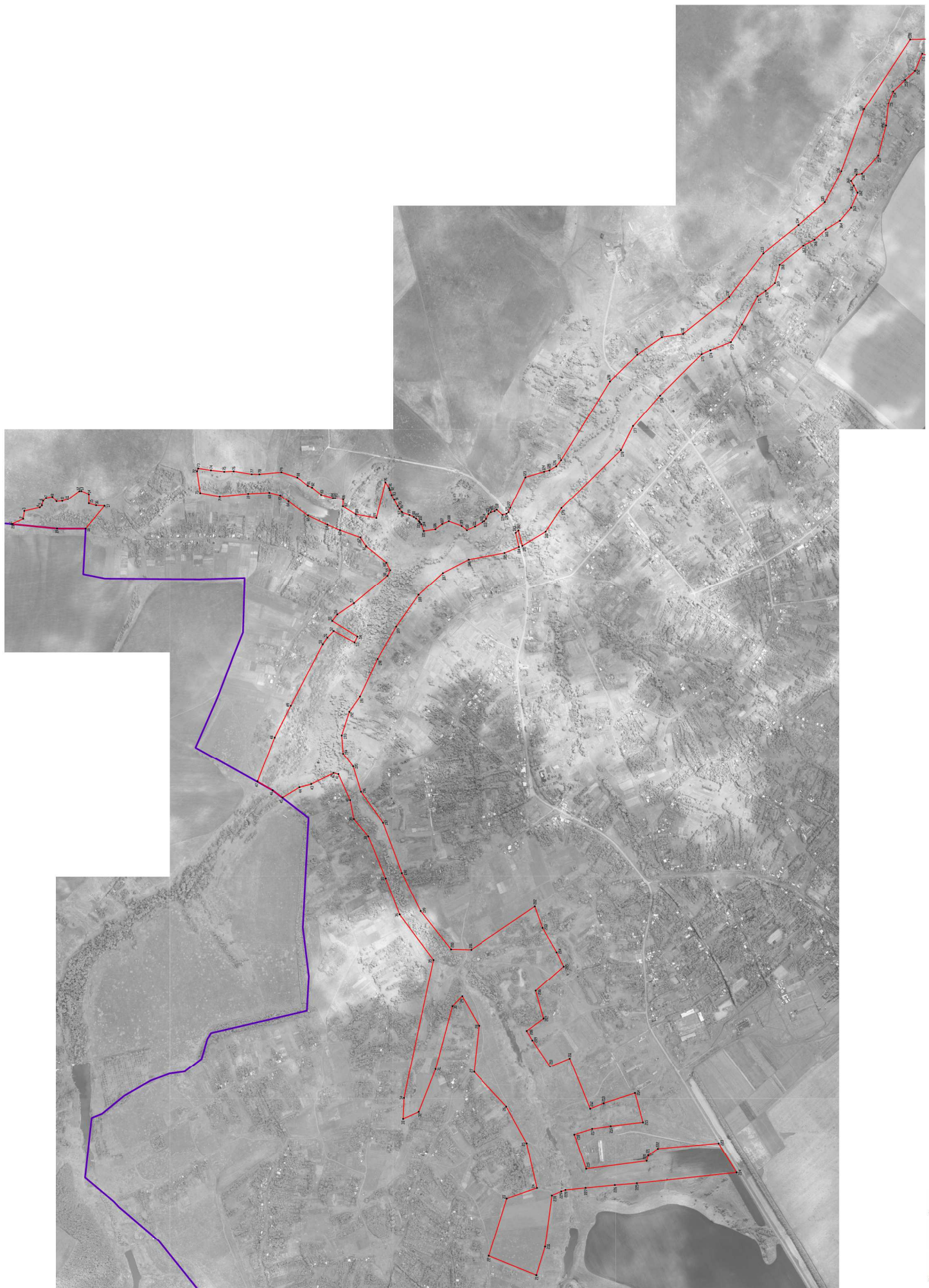
область и номер листа плана границ объекта

Масштаб 1:100000

Руководитель БУВО «Нормативно-проектный центр»

Подпись \_\_\_\_\_ Ю.В. Шальгина Дата « \_\_\_\_ » \_\_\_\_\_ 2019 г.

Место для отгиска печати (при наличии) лица, составившего описание местоположения границ объекта



Иркутская область, Зимний период  
Иркутская область  
Иркутская область  
Иркутская область

Масштаб 1:5000

Рыбоводство в Иркутской области  
Иркутская область  
Иркутская область  
Иркутская область



Использованы условные линии и обозначения:

-  границы территориальной зоны
-  характерные точки границ территориальной зоны

Масштаб 1:5000

# ОПИСАНИЕ МЕСТОПОЛОЖЕНИЯ ГРАНИЦ

## Зона сельскохозяйственного производства – СХ2

(наименование объекта, местоположение границ которого описано  
(далее - объект)

### Раздел 1

Сведения об объекте		
№ п/п	Характеристики объекта	Описание характеристик
1	2	3
1	Местоположение объекта	Воронежская область, Семилукский муниципальный район, Перлёвское сельское поселение, село Перлёвка
2	Площадь объекта $\pm$ величина погрешности определения площади ( $P \pm \Delta P$ )	636927 $\pm$ 13966 м <sup>2</sup>
3	Иные характеристики объекта	-

Раздел 2

Сведения о местоположении границ объекта					
1. Система координат: МСК - 36, зона 1					
2. Сведения о характерных точках границ объекта					
Обозначение характерных точек границ	Координаты, м		Метод определения координат характерной точки	Средняя квадратическая погрешность положения характерной точки (Mt), м	Описание обозначения точки на местности (при наличии)
	X	Y			
1	2	3	4	5	6
1	534132.98	1273685.78	Картометрический	1.00	-
2	534186.25	1273839.86	Картометрический	1.00	-
3	534106.26	1273865.20	Картометрический	1.00	-
4	534023.33	1273877.12	Картометрический	1.00	-
5	533878.67	1273894.37	Картометрический	1.00	-
6	533914.58	1274024.66	Картометрический	1.00	-
7	534054.96	1273979.05	Картометрический	1.00	-
8	534115.10	1273954.76	Картометрический	1.00	-
9	534206.81	1274179.37	Картометрический	1.00	-
10	533954.33	1274301.14	Картометрический	1.00	-
11	533895.28	1274317.90	Картометрический	1.00	-
12	533857.94	1274334.76	Картометрический	1.00	-
13	533847.56	1274304.99	Картометрический	1.00	-
14	533732.04	1274114.57	Картометрический	1.00	-
15	533539.84	1273800.46	Картометрический	1.00	-
16	533812.09	1273777.03	Картометрический	1.00	-
17	533855.66	1273745.98	Картометрический	1.00	-
18	533862.22	1273721.08	Картометрический	1.00	-
1	534132.98	1273685.78	Картометрический	1.00	-
19	533684.59	1274121.30	Картометрический	1.00	-
20	533705.69	1274120.43	Картометрический	1.00	-
21	533710.53	1274128.72	Картометрический	1.00	-
22	533718.18	1274128.99	Картометрический	1.00	-
23	533724.28	1274138.99	Картометрический	1.00	-
24	533799.12	1274260.24	Картометрический	1.00	-
25	533826.91	1274302.82	Картометрический	1.00	-
26	533840.03	1274327.75	Картометрический	1.00	-
27	533823.50	1274335.05	Картометрический	1.00	-
28	533754.04	1274368.50	Картометрический	1.00	-
29	533736.65	1274368.49	Картометрический	1.00	-
30	533655.36	1274405.31	Картометрический	1.00	-
31	533627.92	1274407.64	Картометрический	1.00	-
32	533618.41	1274391.27	Картометрический	1.00	-
33	533604.49	1274354.08	Картометрический	1.00	-

1	2	3	4	5	6
34	533587.87	1274312.13	Картометрический	1.00	-
35	533562.90	1274334.09	Картометрический	1.00	-
36	533553.72	1274342.16	Картометрический	1.00	-
37	533464.08	1274394.67	Картометрический	1.00	-
38	533395.64	1274429.03	Картометрический	1.00	-
39	533346.69	1274325.39	Картометрический	1.00	-
40	533472.01	1274271.18	Картометрический	1.00	-
41	533535.17	1274232.62	Картометрический	1.00	-
19	533684.59	1274121.30	Картометрический	1.00	-
42	532582.90	1276578.95	Картометрический	1.00	-
43	532565.83	1276610.63	Картометрический	1.00	-
44	532540.25	1276652.73	Картометрический	1.00	-
45	532557.29	1276664.58	Картометрический	1.00	-
46	532620.23	1276707.59	Картометрический	1.00	-
47	532624.26	1276716.60	Картометрический	1.00	-
48	532629.37	1276722.97	Картометрический	1.00	-
49	532739.35	1276760.08	Картометрический	1.00	-
50	532774.44	1276778.24	Картометрический	1.00	-
51	532811.60	1276806.60	Картометрический	1.00	-
52	532818.72	1276812.58	Картометрический	1.00	-
53	532784.91	1276853.94	Картометрический	1.00	-
54	532731.79	1276914.52	Картометрический	1.00	-
55	532712.02	1276895.64	Картометрический	1.00	-
56	532694.72	1276918.34	Картометрический	1.00	-
57	532548.21	1277057.92	Картометрический	1.00	-
58	532453.33	1277195.02	Картометрический	1.00	-
59	532261.30	1277107.55	Картометрический	1.00	-
60	532263.18	1277094.62	Картометрический	1.00	-
61	532264.83	1277088.40	Картометрический	1.00	-
62	532259.68	1277081.53	Картометрический	1.00	-
63	532263.33	1276972.98	Картометрический	1.00	-
64	532257.40	1276968.86	Картометрический	1.00	-
65	532137.27	1277008.44	Картометрический	1.00	-
66	531998.33	1277034.75	Картометрический	5.00	-
67	531930.11	1276713.90	Картометрический	1.00	-
68	532033.99	1276663.17	Картометрический	1.00	-
69	532049.09	1276646.80	Картометрический	1.00	-
70	532075.40	1276646.00	Картометрический	1.00	-
71	532158.63	1276631.39	Картометрический	1.00	-
72	532245.68	1276602.78	Картометрический	1.00	-
73	532249.06	1276607.66	Картометрический	1.00	-
74	532259.12	1276606.36	Картометрический	1.00	-
75	532259.75	1276597.82	Картометрический	1.00	-
76	532371.43	1276555.23	Картометрический	1.00	-
77	532423.53	1276538.07	Картометрический	1.00	-
78	532439.74	1276534.60	Картометрический	1.00	-
79	532455.27	1276533.44	Картометрический	1.00	-

1	2	3	4	5	6
80	532464.59	1276537.76	Картометрический	1.00	-
81	532477.09	1276537.44	Картометрический	1.00	-
82	532484.17	1276535.99	Картометрический	1.00	-
83	532501.90	1276540.85	Картометрический	1.00	-
84	532515.85	1276546.21	Картометрический	1.00	-
42	532582.90	1276578.95	Картометрический	1.00	-
3. Сведения о характерных точках части (частей) границы объекта					
Обозначение характерных точек части границы	Координаты, м		Метод определения координат характерной точки	Средняя квадратическая погрешность положения характерной точки (M <sub>t</sub> ), м	Описание обозначения точки на местности (при наличии)
	X	Y			
1	2	3	4	5	6
Часть №					
-	-	-	-	-	-







Используемые условные линии и обозначения:  
— границы территориальной зоны  
• 1 — характерные точки границ территориальной зоны

Масштаб 1:5000

# ОПИСАНИЕ МЕСТОПОЛОЖЕНИЯ ГРАНИЦ

## Зона ритуальных объектов - СН1

(наименование объекта, местоположение границ которого описано  
(далее - объект)

### Раздел 1

Сведения об объекте		
№ п/п	Характеристики объекта	Описание характеристик
1	2	3
1	Местоположение объекта	Воронежская область, Семилукский муниципальный район, Перлёвское сельское поселение, село Перлёвка
2	Площадь объекта $\pm$ величина погрешности определения площади ( $P \pm \Delta P$ )	93726 $\pm$ 1071 м <sup>2</sup>
3	Иные характеристики объекта	-


## Раздел 2

Сведения о местоположении границ объекта					
1. Система координат: МСК - 36, зона 1					
2. Сведения о характерных точках границ объекта					
Обозначение характерных точек границ	Координаты, м		Метод определения координат характерной точки	Средняя квадратическая погрешность положения характерной точки (Mt), м	Описание обозначения точки на местности (при наличии)
	X	Y			
1	2	3	4	5	6
1	535035.23	1276763.01	Картометрический	1.00	-
2	535026.92	1276777.94	Картометрический	1.00	-
3	535013.20	1276796.22	Картометрический	1.00	-
4	534988.12	1276832.84	Картометрический	1.00	-
5	534863.14	1276823.17	Картометрический	1.00	-
6	534825.46	1276815.89	Картометрический	1.00	-
7	534743.46	1276795.85	Картометрический	1.00	-
8	534707.29	1276787.24	Картометрический	1.00	-
9	534700.53	1276785.80	Картометрический	1.00	-
10	534682.58	1276778.26	Картометрический	1.00	-
11	534653.42	1276763.53	Картометрический	1.00	-
12	534623.07	1276737.26	Картометрический	1.00	-
13	534597.04	1276713.24	Картометрический	1.00	-
14	534545.45	1276655.32	Картометрический	1.00	-
15	534533.65	1276638.86	Картометрический	1.00	-
16	534543.54	1276631.83	Картометрический	1.00	-
17	534560.27	1276627.16	Картометрический	1.00	-
18	534571.05	1276619.02	Картометрический	1.00	-
19	534581.31	1276597.38	Картометрический	1.00	-
20	534590.33	1276586.85	Картометрический	1.00	-
21	534599.07	1276582.74	Картометрический	1.00	-
22	534633.96	1276562.82	Картометрический	1.00	-
23	534670.18	1276546.68	Картометрический	1.00	-
24	534693.70	1276565.68	Картометрический	1.00	-
25	534751.06	1276586.75	Картометрический	1.00	-
26	534780.69	1276574.61	Картометрический	1.00	-
27	534811.43	1276551.15	Картометрический	1.00	-
28	534863.30	1276543.01	Картометрический	1.00	-
29	534875.23	1276573.47	Картометрический	1.00	-
30	534881.42	1276581.74	Картометрический	1.00	-
31	534884.71	1276586.38	Картометрический	1.00	-
32	534897.91	1276598.85	Картометрический	1.00	-
33	534907.82	1276605.32	Картометрический	1.00	-
34	534927.55	1276614.39	Картометрический	1.00	-
35	534960.37	1276626.61	Картометрический	1.00	-

1	2	3	4	5	6
36	534962.10	1276628.48	Картометрический	1.00	-
37	534972.36	1276641.62	Картометрический	1.00	-
38	534980.00	1276654.71	Картометрический	1.00	-
39	534995.81	1276682.92	Картометрический	1.00	-
40	535007.10	1276705.69	Картометрический	1.00	-
41	535015.66	1276729.38	Картометрический	1.00	-
42	535018.64	1276737.47	Картометрический	1.00	-
1	535035.23	1276763.01	Картометрический	1.00	-
3. Сведения о характерных точках части (частей) границы объекта					
Обозначение характерных точек части границы	Координаты, м		Метод определения координат характерной точки	Средняя квадратическая погрешность положения характерной точки (Mt), м	Описание обозначения точки на местности (при наличии)
	X	Y			
1	2	3	4	5	6
Часть №					
-	-	-	-	-	-


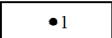


План границ объекта



Масштаб 1:2000

Используемые условные знаки и обозначения :

-  границы территориальной зоны
-  • 1 характерная точка границ территориальной зоны

Руководитель БУВО «Нормативно-проектный центр»

Подпись \_\_\_\_\_ Ю.В. Шалыгина Дата « \_\_\_\_ » \_\_\_\_\_ 2019 г.

Место для оттиска печати (при наличии) лица, составившего описание местоположения границ объекта

**ГРАФИЧЕСКОЕ ОПИСАНИЕ МЕСТОПОЛОЖЕНИЯ ГРАНИЦ  
ТЕРРИТОРИАЛЬНЫХ ЗОН, ПЕРЕЧЕНЬ КООРДИНАТ ХАРАКТЕРНЫХ  
ТОЧЕК ГРАНИЦ ТЕРРИТОРИАЛЬНЫХ ЗОН, РАСПОЛОЖЕННЫХ ЗА  
ГРАНИЦАМИ НАСЕЛЕННЫХ ПУНКТОВ НА ТЕРРИТОРИИ  
ПЕРЛЁВСКОГО СЕЛЬСКОГО ПОСЕЛЕНИЯ**

## ОПИСАНИЕ МЕСТОПОЛОЖЕНИЯ ГРАНИЦ

Зона улиц, дорог, инженерной и транспортной инфраструктуры – ИТ1

(наименование объекта, местоположение границ которого описано  
(далее - объект)

### Раздел 1

Сведения об объекте		
№ п/п	Характеристики объекта	Описание характеристик
1	2	3
1	Местоположение объекта	Воронежская область, Семилукский муниципальный район, Перлёвское сельское поселение
2	Площадь объекта $\pm$ величина погрешности определения площади ( $P \pm \Delta P$ )	294840 $\pm$ 9502 м <sup>2</sup>
3	Иные характеристики объекта	-



Раздел 2

Сведения о местоположении границ объекта					
1. Система координат: МСК - 36, зона 1					
2. Сведения о характерных точках границ объекта					
Обозначение характерных точек границ	Координаты, м		Метод определения координат характерной точки	Средняя квадратическая погрешность положения характерной точки (Mt), м	Описание обозначения точки на местности (при наличии)
	X	Y			
1	2	3	4	5	6
1	533776.92	1271879.76	Картометрический	5.00	-
2	533756.10	1271900.04	Картометрический	5.00	-
3	533756.69	1271903.74	Картометрический	5.00	-
4	533744.06	1271915.33	Картометрический	5.00	-
5	533739.86	1271915.05	Картометрический	5.00	-
6	533737.20	1271917.34	Картометрический	5.00	-
7	532926.51	1272672.47	Картометрический	5.00	-
8	532882.05	1272714.37	Картометрический	5.00	-
9	532880.09	1272717.82	Картометрический	5.00	-
10	532878.71	1272721.99	Картометрический	5.00	-
11	532878.20	1272725.94	Картометрический	5.00	-
12	532878.07	1272730.58	Картометрический	5.00	-
13	532881.51	1272736.11	Картометрический	5.00	-
14	532946.10	1272842.91	Картометрический	5.00	-
15	533148.23	1273160.35	Картометрический	1.00	-
16	533459.42	1273669.27	Картометрический	1.00	-
17	533436.96	1273671.70	Картометрический	1.00	-
18	533131.37	1273169.10	Картометрический	1.00	-
19	532931.94	1272853.22	Картометрический	5.00	-
20	532864.42	1272749.67	Картометрический	5.00	-
21	532857.57	1272748.16	Картометрический	5.00	-
22	532851.14	1272747.41	Картометрический	5.00	-
23	532844.31	1272749.34	Картометрический	5.00	-
24	532789.05	1272800.40	Картометрический	5.00	-
25	532717.51	1272866.51	Картометрический	5.00	-
26	532524.72	1273044.66	Картометрический	5.00	-
27	532294.40	1273259.20	Картометрический	5.00	-
28	532104.97	1273435.02	Картометрический	5.00	-
29	531830.87	1273687.80	Картометрический	5.00	-
30	531661.36	1273844.12	Картометрический	5.00	-
31	531387.87	1274096.34	Картометрический	1.00	-
32	531205.85	1274264.20	Картометрический	1.00	-
33	531203.48	1274266.83	Картометрический	1.00	-
34	531203.51	1274270.19	Картометрический	1.00	-
35	531191.62	1274284.30	Картометрический	1.00	-

1	2	3	4	5	6
36	531186.75	1274284.21	Картометрический	1.00	-
37	531182.81	1274285.60	Картометрический	1.00	-
38	531180.33	1274287.48	Картометрический	1.00	-
39	531106.48	1274355.68	Картометрический	1.00	-
40	530930.56	1274517.53	Картометрический	5.00	-
41	530727.40	1274704.11	Картометрический	5.00	-
42	530525.16	1274891.05	Картометрический	5.00	-
43	530408.29	1274999.07	Картометрический	5.00	-
44	530175.79	1275213.98	Картометрический	5.00	-
45	530050.65	1275329.65	Картометрический	5.00	-
46	530048.20	1275332.40	Картометрический	5.00	-
47	530047.56	1275334.60	Картометрический	5.00	-
48	530047.90	1275338.00	Картометрический	5.00	-
49	530036.81	1275350.39	Картометрический	5.00	-
50	530032.73	1275350.83	Картометрический	5.00	-
51	530028.64	1275351.79	Картометрический	5.00	-
52	530025.83	1275352.79	Картометрический	5.00	-
53	529938.71	1275432.93	Картометрический	5.00	-
54	529737.12	1275618.37	Картометрический	5.00	-
55	529533.53	1275805.64	Картометрический	5.00	-
56	529311.29	1276011.06	Картометрический	5.00	-
57	528991.42	1276306.72	Картометрический	5.00	-
58	528946.12	1276349.78	Картометрический	5.00	-
59	528946.81	1276353.76	Картометрический	5.00	-
60	528952.04	1276355.50	Картометрический	5.00	-
61	528991.09	1276354.73	Картометрический	5.00	-
62	529608.24	1276347.20	Картометрический	5.00	-
63	530254.93	1276340.52	Картометрический	5.00	-
64	530529.08	1276345.57	Картометрический	5.00	-
65	530861.68	1276358.56	Картометрический	5.00	-
66	530946.46	1276362.80	Картометрический	5.00	-
67	530994.46	1276366.63	Картометрический	5.00	-
68	531118.79	1276381.34	Картометрический	5.00	-
69	531154.99	1276386.86	Картометрический	5.00	-
70	531179.14	1276391.42	Картометрический	5.00	-
71	531180.16	1276386.35	Картометрический	5.00	-
72	531189.17	1276387.19	Картометрический	5.00	-
73	531189.11	1276393.27	Картометрический	5.00	-
74	531191.60	1276395.98	Картометрический	5.00	-
75	531195.19	1276397.27	Картометрический	5.00	-
76	531215.10	1276402.03	Картометрический	5.00	-
77	531280.72	1276421.69	Картометрический	5.00	-
78	531552.19	1276500.98	Картометрический	5.00	-
79	531851.50	1276594.33	Картометрический	5.00	-
80	531911.97	1276609.40	Картометрический	5.00	-
81	532023.48	1276617.17	Картометрический	1.00	-
82	532062.87	1276609.61	Картометрический	1.00	-
83	532057.03	1276630.52	Картометрический	1.00	-

1	2	3	4	5	6
84	532054.48	1276640.96	Картометрический	1.00	-
85	532049.09	1276646.80	Картометрический	1.00	-
86	531928.81	1276647.09	Картометрический	5.00	-
87	531847.05	1276625.57	Картометрический	5.00	-
88	531801.09	1276615.63	Картометрический	5.00	-
89	531694.62	1276564.54	Картометрический	5.00	-
90	531647.25	1276551.08	Картометрический	5.00	-
91	531647.67	1276549.60	Картометрический	5.00	-
92	531453.66	1276494.16	Картометрический	5.00	-
93	531449.40	1276493.08	Картометрический	5.00	-
94	531260.09	1276440.59	Картометрический	5.00	-
95	531206.68	1276421.07	Картометрический	5.00	-
96	531187.57	1276416.35	Картометрический	5.00	-
97	531185.16	1276416.42	Картометрический	5.00	-
98	531183.86	1276417.92	Картометрический	5.00	-
99	531181.99	1276420.90	Картометрический	5.00	-
100	531173.16	1276418.99	Картометрический	5.00	-
101	531172.66	1276413.87	Картометрический	5.00	-
102	531171.36	1276411.69	Картометрический	5.00	-
103	531146.86	1276407.65	Картометрический	5.00	-
104	531115.41	1276402.00	Картометрический	5.00	-
105	530992.82	1276387.17	Картометрический	5.00	-
106	530945.35	1276383.36	Картометрический	5.00	-
107	530860.93	1276379.14	Картометрический	5.00	-
108	530547.38	1276367.63	Картометрический	5.00	-
109	530544.80	1276368.65	Картометрический	5.00	-
110	530542.81	1276371.66	Картометрический	5.00	-
111	530542.41	1276375.51	Картометрический	5.00	-
112	530526.89	1276374.84	Картометрический	5.00	-
113	530526.85	1276370.91	Картометрический	5.00	-
114	530525.74	1276368.19	Картометрический	5.00	-
115	530524.67	1276367.01	Картометрический	5.00	-
116	530253.82	1276360.54	Картометрический	5.00	-
117	529607.29	1276367.11	Картометрический	5.00	-
118	528988.49	1276373.78	Картометрический	5.00	-
119	528935.46	1276372.61	Картометрический	5.00	-
120	528926.43	1276372.47	Картометрический	5.00	-
121	528912.87	1276379.46	Картометрический	5.00	-
122	528864.71	1276424.10	Картометрический	5.00	-
123	528675.20	1276599.44	Картометрический	5.00	-
124	528559.01	1276706.93	Картометрический	5.00	-
125	528494.62	1276761.55	Картометрический	5.00	-
126	528427.25	1276810.06	Картометрический	5.00	-
127	528157.22	1276992.31	Картометрический	5.00	-
128	527882.73	1277177.56	Картометрический	5.00	-
129	527681.91	1277313.10	Картометрический	5.00	-
130	527564.02	1277392.66	Картометрический	5.00	-
131	527463.94	1277460.27	Картометрический	5.00	-

1	2	3	4	5	6
132	527450.96	1277440.68	Картометрический	5.00	-
133	527452.98	1277439.24	Картометрический	5.00	-
134	527454.49	1277436.47	Картометрический	5.00	-
135	527456.39	1277431.86	Картометрический	5.00	-
136	527463.87	1277427.59	Картометрический	5.00	-
137	527468.60	1277428.56	Картометрический	5.00	-
138	527529.23	1277387.65	Картометрический	5.00	-
139	527664.68	1277296.25	Картометрический	5.00	-
140	527869.04	1277158.35	Картометрический	5.00	-
141	528135.35	1276978.65	Картометрический	5.00	-
142	528414.28	1276790.43	Картометрический	5.00	-
143	528480.69	1276742.07	Картометрический	5.00	-
144	528543.96	1276688.32	Картометрический	5.00	-
145	528671.02	1276570.68	Картометрический	5.00	-
146	528847.21	1276407.56	Картометрический	5.00	-
147	528912.05	1276347.54	Картометрический	5.00	-
148	528975.03	1276289.23	Картометрический	5.00	-
149	529251.83	1276033.78	Картометрический	5.00	-
150	529517.69	1275788.44	Картометрический	5.00	-
151	529704.01	1275617.19	Картометрический	5.00	-
152	529934.79	1275405.08	Картометрический	5.00	-
153	529990.43	1275353.94	Картометрический	5.00	-
154	529991.08	1275351.63	Картометрический	5.00	-
155	529991.13	1275349.65	Картометрический	5.00	-
156	529990.57	1275347.15	Картометрический	5.00	-
157	530004.23	1275335.62	Картометрический	5.00	-
158	530007.34	1275335.48	Картометрический	5.00	-
159	530009.42	1275335.13	Картометрический	5.00	-
160	530010.98	1275334.71	Картометрический	5.00	-
161	530045.73	1275302.57	Картометрический	5.00	-
162	530153.34	1275203.07	Картометрический	5.00	-
163	530393.59	1274980.93	Картометрический	5.00	-
164	530529.90	1274854.90	Картометрический	5.00	-
165	530713.39	1274685.24	Картометрический	5.00	-
166	530915.45	1274498.47	Картометрический	5.00	-
167	531103.30	1274324.46	Картометрический	1.00	-
168	531186.41	1274247.40	Картометрический	1.00	-
169	531359.18	1274088.09	Картометрический	1.00	-
170	531633.46	1273835.17	Картометрический	5.00	-
171	531826.52	1273657.16	Картометрический	5.00	-
172	532086.16	1273417.75	Картометрический	5.00	-
173	532260.00	1273257.14	Картометрический	5.00	-
174	532380.05	1273146.09	Картометрический	5.00	-
175	532508.49	1273027.27	Картометрический	5.00	-
176	532843.94	1272715.09	Картометрический	5.00	-
177	532845.12	1272712.50	Картометрический	5.00	-
178	532844.83	1272708.46	Картометрический	5.00	-
179	532858.70	1272697.33	Картометрический	5.00	-

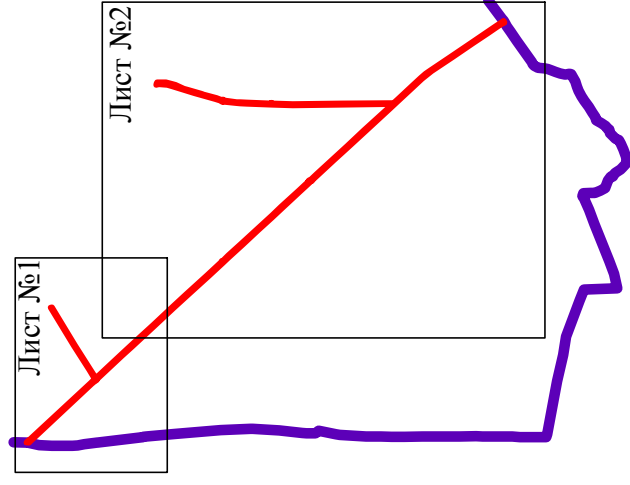
1	2	3	4	5	6
180	532860.46	1272697.86	Картометрический	5.00	-
181	532862.34	1272697.79	Картометрический	5.00	-
182	532909.89	1272653.86	Картометрический	5.00	-
183	533710.67	1271907.78	Картометрический	5.00	-
184	533739.56	1271877.34	Картометрический	5.00	-
185	533747.31	1271879.15	Картометрический	5.00	-
1	533776.92	1271879.76	Картометрический	5.00	-
<b>3. Сведения о характерных точках части (частей) границы объекта</b>					
Обозначение характерных точек части границы	Координаты, м		Метод определения координат характерной точки	Средняя квадратическая погрешность положения характерной точки (Mt), м	Описание обозначения точки на местности (при наличии)
	X	Y			
1	2	3	4	5	6
<b>Часть №</b>					
-	-	-	-	-	-



Раздел 4

План границ объекта


Схема расположения листов плана границ объекта



Используемые условные знаки и обозначения:

 границы территориальной зоны

 границы муниципального образования

 область и номер листа плана границ объекта

Масштаб 1:100000

Руководитель БУВО «Нормативно-проектный центр»

Подпись \_\_\_\_\_ Ю.В. Шальгина Дата « \_\_\_\_ » \_\_\_\_\_ 2019 г.

Место для оттиска печати (при наличии) лица, составившего описание местоположения границ объекта







Исключено условное наименование:  
— границы территориальной зоны  
— границы муниципального образования  
— характеристика точек границ территориальной зоны

Масштаб: 1:5000

Руководитель БУВО «Нормативно-проектный центр»  
Подпись Ю.В. Шавыгина Дата «\_\_\_» \_\_\_\_\_ 2019 г.  
Место для отписки печати (при наличии) или, составившего описание местоположения границ объекта

# ОПИСАНИЕ МЕСТОПОЛОЖЕНИЯ ГРАНИЦ

## Зона сельскохозяйственного производства – СХ2

(наименование объекта, местоположение границ которого описано  
(далее - объект)

### Раздел 1

Сведения об объекте		
№ п/п	Характеристики объекта	Описание характеристик
1	2	3
1	Местоположение объекта	Воронежская область, Семилукский муниципальный район, Перлёвское сельское поселение
2	Площадь объекта $\pm$ величина погрешности определения площади ( $P \pm \Delta P$ )	120958 $\pm$ 6086 м <sup>2</sup>
3	Иные характеристики объекта	-

Раздел 2

Сведения о местоположении границ объекта					
1. Система координат: МСК - 36, зона 1					
2. Сведения о характерных точках границ объекта					
Обозначение характерных точек границ	Координаты, м		Метод определения координат характерной точки	Средняя квадратическая погрешность положения характерной точки (Mt), м	Описание обозначения точки на местности (при наличии)
	X	Y			
1	2	3	4	5	6
1	535429.76	1276783.96	Картометрический	1.00	-
2	535435.21	1276964.96	Картометрический	1.00	-
3	535413.39	1276964.34	Картометрический	1.00	-
4	535313.67	1276970.81	Картометрический	1.00	-
5	535282.70	1276804.76	Картометрический	1.00	-
6	535383.48	1276790.75	Картометрический	1.00	-
1	535429.76	1276783.96	Картометрический	1.00	-
7	534051.20	1277491.09	Картометрический	1.00	-
8	534013.27	1277695.50	Картометрический	1.00	-
9	534072.26	1277716.37	Картометрический	1.00	-
10	534081.73	1277853.00	Картометрический	1.00	-
11	534073.92	1277893.62	Картометрический	1.00	-
12	534045.83	1277916.73	Картометрический	1.00	-
13	534010.09	1277976.20	Картометрический	1.00	-
14	533995.50	1277990.65	Картометрический	1.00	-
15	533927.73	1277946.23	Картометрический	1.00	-
16	533906.17	1277898.11	Картометрический	1.00	-
17	533866.85	1277689.46	Картометрический	1.00	-
18	533945.85	1277632.81	Картометрический	1.00	-
19	534038.34	1277492.01	Картометрический	1.00	-
20	534048.11	1277490.74	Картометрический	1.00	-
7	534051.20	1277491.09	Картометрический	1.00	-
21	530750.57	1277022.21	Картометрический	1.00	-
22	530742.63	1277060.72	Картометрический	1.00	-
23	530712.40	1277113.96	Картометрический	1.00	-
24	530509.83	1277056.90	Картометрический	1.00	-
25	530516.71	1276946.35	Картометрический	1.00	-
26	530555.08	1276897.15	Картометрический	1.00	-
27	530600.39	1276889.85	Картометрический	1.00	-
28	530673.45	1276923.58	Картометрический	1.00	-
29	530713.44	1276961.20	Картометрический	1.00	-
21	530750.57	1277022.21	Картометрический	1.00	-

3. Сведения о характерных точках части (частей) границы объекта					
Обозначение характерных точек части границы	Координаты, м		Метод определения координат характерной точки	Средняя квадратическая погрешность положения характерной точки (Mt), м	Описание обозначения точки на местности (при наличии)
	X	Y			
1	2	3	4	5	6
Часть №					
-	-	-	-	-	-





Используемые условные знаки и обозначения:  
— границы территориальной зоны  
\*1 — характерная точка границ территориальной зоны

Масштаб 1:5000

Руководитель БУВО «Нормативно-проектный центр»  
Подпись \_\_\_\_\_ Ю.В. Шаляпина Дата «...» \_\_\_\_\_ 2019 г.  
Место для отсчета метра (при наличии) плана, составленного на основе геоинформационных границ объекта

# ОПИСАНИЕ МЕСТОПОЛОЖЕНИЯ ГРАНИЦ

## Зона садоводства и огородничества – СО1

(наименование объекта, местоположение границ которого описано  
(далее - объект)

### Раздел 1

Сведения об объекте		
№ п/п	Характеристики объекта	Описание характеристик
1	2	3
1	Местоположение объекта	Воронежская область, Семилукский муниципальный район, Перлёвское сельское поселение
2	Площадь объекта ± величина погрешности определения площади ( $P \pm \Delta P$ )	2193306+/-25917 м <sup>2</sup>
3	Иные характеристики объекта	-

Раздел 2

Сведения о местоположении границ объекта					
1. Система координат: МСК - 36, зона 1					
2. Сведения о характерных точках границ объекта					
Обозначение характерных точек границ	Координаты, м		Метод определения координат характерной точки	Средняя квадратическая погрешность положения характерной точки (Mt), м	Описание обозначения точки на местности (при наличии)
	X	Y			
1	2	3	4	5	6
1	534970.84	1272355.71	Картометрический	1.00	-
2	534943.95	1272431.14	Картометрический	1.00	-
3	534892.42	1272524.86	Картометрический	1.00	-
4	534707.95	1272742.58	Картометрический	1.00	-
5	534590.70	1273082.76	Картометрический	1.00	-
6	534574.27	1273117.12	Картометрический	1.00	-
7	534569.00	1273260.00	Картометрический	1.00	-
8	534505.47	1273253.64	Картометрический	1.00	-
9	534449.30	1273236.59	Картометрический	1.00	-
10	534354.39	1273188.17	Картометрический	1.00	-
11	534397.31	1273061.83	Картометрический	1.00	-
12	534298.82	1273014.48	Картометрический	1.00	-
13	534221.16	1273171.69	Картометрический	1.00	-
14	534175.70	1273148.96	Картометрический	1.00	-
15	534192.75	1273103.50	Картометрический	1.00	-
16	534136.99	1273093.66	Картометрический	1.00	-
17	534048.79	1273071.30	Картометрический	1.00	-
18	533961.66	1273018.26	Картометрический	1.00	-
19	533935.15	1272463.29	Картометрический	5.00	-
20	533896.33	1272397.88	Картометрический	5.00	-
21	533800.52	1272235.96	Картометрический	5.00	-
22	533836.23	1272202.40	Картометрический	5.00	-
23	533868.78	1272187.19	Картометрический	5.00	-
24	533927.49	1272158.26	Картометрический	5.00	-
25	534024.40	1271888.86	Картометрический	5.00	-
26	534133.65	1271898.03	Картометрический	5.00	-
27	534264.63	1271900.14	Картометрический	5.00	-
28	534257.15	1272001.07	Картометрический	1.00	-
29	534304.00	1272060.20	Картометрический	1.00	-
30	534350.18	1272079.53	Картометрический	1.00	-
31	534371.32	1272107.24	Картометрический	1.00	-
32	534476.27	1272131.85	Картометрический	1.00	-
33	534532.68	1272156.55	Картометрический	1.00	-
34	534542.70	1272166.92	Картометрический	1.00	-
35	534605.52	1272203.41	Картометрический	1.00	-



1	2	3	4	5	6
36	534905.53	1272326.84	Картометрический	1.00	-
1	534970.84	1272355.71	Картометрический	1.00	-
37	533028.51	1274832.11	Картометрический	1.00	-
38	532976.55	1274898.54	Картометрический	1.00	-
39	533032.15	1274933.83	Картометрический	1.00	-
40	532989.33	1275003.04	Картометрический	1.00	-
41	532965.28	1274988.16	Картометрический	1.00	-
42	532932.33	1274970.24	Картометрический	1.00	-
43	532911.51	1275006.97	Картометрический	1.00	-
44	532934.49	1275024.11	Картометрический	1.00	-
45	532908.70	1275065.92	Картометрический	1.00	-
46	532884.92	1275098.30	Картометрический	1.00	-
47	532858.94	1275152.97	Картометрический	1.00	-
48	532885.31	1275171.20	Картометрический	1.00	-
49	532866.30	1275237.50	Картометрический	1.00	-
50	532811.24	1275353.84	Картометрический	1.00	-
51	532777.11	1275337.94	Картометрический	1.00	-
52	532685.62	1275283.83	Картометрический	1.00	-
53	532655.95	1275341.50	Картометрический	1.00	-
54	532639.93	1275374.19	Картометрический	1.00	-
55	532604.84	1275451.20	Картометрический	1.00	-
56	532585.44	1275488.19	Картометрический	1.00	-
57	532548.87	1275533.49	Картометрический	1.00	-
58	532514.01	1275520.12	Картометрический	1.00	-
59	532460.17	1275513.54	Картометрический	1.00	-
60	532406.71	1275509.28	Картометрический	1.00	-
61	532367.43	1275503.57	Картометрический	1.00	-
62	532342.84	1275486.26	Картометрический	1.00	-
63	532383.33	1275358.38	Картометрический	1.00	-
64	532414.23	1275299.99	Картометрический	1.00	-
65	532487.22	1275158.18	Картометрический	1.00	-
66	532577.15	1274980.91	Картометрический	1.00	-
67	532480.31	1274974.71	Картометрический	1.00	-
68	532447.85	1274825.88	Картометрический	1.00	-
69	532524.95	1274805.54	Картометрический	1.00	-
70	532626.81	1274820.90	Картометрический	1.00	-
71	532672.30	1274927.84	Картометрический	1.00	-
72	532750.31	1274841.98	Картометрический	1.00	-
73	532764.76	1274850.64	Картометрический	1.00	-
74	532790.77	1274818.46	Картометрический	1.00	-
75	532828.33	1274841.98	Картометрический	1.00	-
76	532852.68	1274806.06	Картометрический	1.00	-
77	532931.11	1274789.97	Картометрический	1.00	-
37	533028.51	1274832.11	Картометрический	1.00	-
78	534449.93	1282015.56	Картометрический	5.00	-
79	534536.51	1282050.39	Картометрический	5.00	-

1	2	3	4	5	6
80	534507.13	1282182.69	Картометрический	5.00	-
81	534504.40	1282193.01	Картометрический	5.00	-
82	534491.48	1282255.78	Картометрический	5.00	-
83	534461.01	1282299.17	Картометрический	5.00	-
84	534439.32	1282316.25	Картометрический	5.00	-
85	534399.16	1282322.71	Картометрический	5.00	-
86	534369.62	1282341.64	Картометрический	5.00	-
87	534340.11	1282346.86	Картометрический	5.00	-
88	534289.76	1282356.41	Картометрический	5.00	-
89	534244.57	1282387.86	Картометрический	5.00	-
90	534192.83	1282409.03	Картометрический	5.00	-
91	534170.21	1282424.72	Картометрический	5.00	-
92	534106.06	1282474.27	Картометрический	5.00	-
93	534065.39	1282476.32	Картометрический	5.00	-
94	534033.02	1282490.16	Картометрический	5.00	-
95	533974.45	1282541.82	Картометрический	5.00	-
96	533955.57	1282547.50	Картометрический	5.00	-
97	533948.19	1282557.66	Картометрический	5.00	-
98	533922.80	1282552.12	Картометрический	5.00	-
99	533888.18	1282562.28	Картометрический	5.00	-
100	533859.10	1282597.82	Картометрический	5.00	-
101	533839.71	1282662.44	Картометрический	5.00	-
102	533793.73	1282771.91	Картометрический	5.00	-
103	533781.09	1282812.92	Картометрический	5.00	-
104	533814.33	1282931.55	Картометрический	5.00	-
105	533792.28	1283043.27	Картометрический	5.00	-
106	533779.25	1283106.95	Картометрический	5.00	-
107	533761.65	1283123.03	Картометрический	5.00	-
108	533751.77	1283161.07	Картометрический	5.00	-
109	533723.83	1283177.66	Картометрический	5.00	-
110	533693.96	1283218.75	Картометрический	5.00	-
111	533666.98	1283223.34	Картометрический	5.00	-
112	533640.89	1283197.93	Картометрический	5.00	-
113	533594.84	1283180.57	Картометрический	5.00	-
114	533585.99	1283184.57	Картометрический	5.00	-
115	533580.36	1283187.12	Картометрический	5.00	-
116	533528.48	1283072.29	Картометрический	5.00	-
117	533467.68	1282977.99	Картометрический	5.00	-
118	533416.43	1282900.65	Картометрический	5.00	-
119	533378.88	1282849.03	Картометрический	5.00	-
120	533352.57	1282861.60	Картометрический	5.00	-
121	533288.01	1282890.73	Картометрический	5.00	-
122	533255.00	1282924.70	Картометрический	5.00	-
123	533021.90	1282973.48	Картометрический	5.00	-
124	532990.39	1282979.82	Картометрический	5.00	-
125	532782.48	1282699.32	Картометрический	5.00	-
126	532720.20	1282767.82	Картометрический	5.00	-
127	532701.95	1282743.85	Картометрический	5.00	-

1	2	3	4	5	6
128	532740.85	1282682.89	Картометрический	5.00	-
129	532817.76	1282562.35	Картометрический	5.00	-
130	532874.87	1282506.70	Картометрический	5.00	-
131	533234.27	1282548.86	Картометрический	5.00	-
132	533232.56	1282540.22	Картометрический	5.00	-
133	533250.56	1282537.67	Картометрический	5.00	-
134	533328.86	1282552.90	Картометрический	5.00	-
135	533341.06	1282570.17	Картометрический	5.00	-
136	533329.31	1282641.30	Картометрический	5.00	-
137	533331.34	1282647.94	Картометрический	5.00	-
138	533338.47	1282671.29	Картометрический	5.00	-
139	533435.96	1282764.94	Картометрический	5.00	-
140	533455.93	1282806.74	Картометрический	5.00	-
141	533489.61	1282848.45	Картометрический	5.00	-
142	533538.45	1282796.66	Картометрический	5.00	-
143	533635.05	1282657.36	Картометрический	5.00	-
144	533734.17	1282517.96	Картометрический	5.00	-
145	533831.28	1282373.71	Картометрический	5.00	-
146	533880.68	1282337.62	Картометрический	5.00	-
147	534317.32	1282125.05	Картометрический	5.00	-
148	534446.81	1282043.02	Картометрический	5.00	-
78	534449.93	1282015.56	Картометрический	5.00	-
149	526325.96	1275794.75	Картометрический	5.00	-
150	526356.98	1275801.36	Картометрический	5.00	-
151	526416.32	1275875.48	Картометрический	5.00	-
152	526465.23	1275892.76	Картометрический	5.00	-
153	526669.63	1276125.76	Картометрический	5.00	-
154	526791.65	1276252.81	Картометрический	5.00	-
155	527044.60	1276535.59	Картометрический	5.00	-
156	527096.51	1276618.87	Картометрический	5.00	-
157	527122.07	1276725.01	Картометрический	5.00	-
158	527153.93	1276801.42	Картометрический	5.00	-
159	527041.02	1276854.04	Картометрический	5.00	-
160	527008.55	1276839.02	Картометрический	5.00	-
161	526923.13	1276831.56	Картометрический	5.00	-
162	526880.74	1276821.09	Картометрический	5.00	-
163	526832.92	1276804.55	Картометрический	5.00	-
164	526778.65	1276784.44	Картометрический	5.00	-
165	526712.89	1276762.70	Картометрический	5.00	-
166	526654.01	1276751.03	Картометрический	5.00	-
167	526640.01	1276750.88	Картометрический	5.00	-
168	526597.46	1276755.90	Картометрический	5.00	-
169	526570.47	1276754.59	Картометрический	5.00	-
170	526546.91	1276714.83	Картометрический	5.00	-
171	526517.07	1276655.99	Картометрический	5.00	-
172	526491.84	1276587.70	Картометрический	5.00	-
173	526473.96	1276532.00	Картометрический	5.00	-

1	2	3	4	5	6
174	526432.75	1276462.03	Картометрический	5.00	-
175	526394.93	1276401.10	Картометрический	5.00	-
176	526337.80	1276322.95	Картометрический	5.00	-
177	526291.16	1276246.42	Картометрический	5.00	-
178	526246.86	1276183.92	Картометрический	5.00	-
179	526239.79	1276145.84	Картометрический	5.00	-
180	526171.71	1276107.57	Картометрический	5.00	-
181	526110.69	1276064.85	Картометрический	5.00	-
182	526095.65	1276037.74	Картометрический	5.00	-
183	526122.15	1275967.68	Картометрический	5.00	-
149	526325.96	1275794.75	Картометрический	5.00	-

3. Сведения о характерных точках части (частей) границы объекта

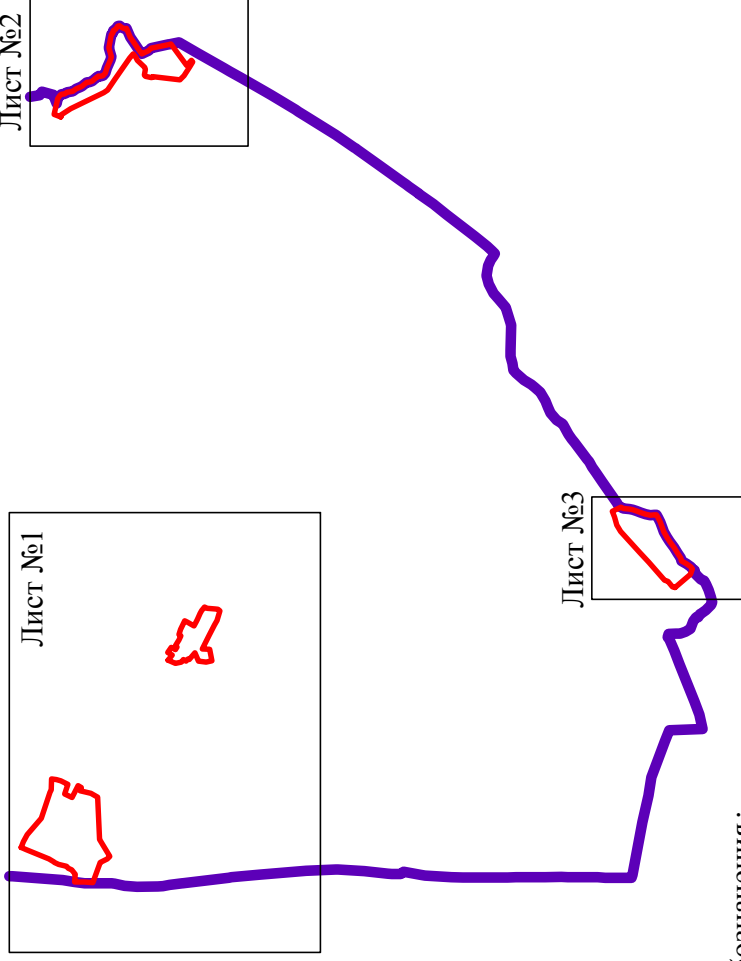
Обозначение характерных точек части границы	Координаты, м		Метод определения координат характерной точки	Средняя квадратическая погрешность положения характерной точки (Mt), м	Описание обозначения точки на местности (при наличии)
	X	Y			
1	2	3	4	5	6
Часть №					
-	-	-	-	-	-





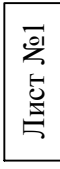
Раздел 4

План границ объекта

Схема расположения листов плана границ объекта



Используемые условные знаки и обозначения:

-  границы территориальной зоны
-  границы муниципального образования
-  область и номер листа плана границ объекта

Масштаб 1:100000

Руководитель БУВО «Нормативно-проектный центр»

Подпись \_\_\_\_\_ Ю.В. Шальгина Дата « \_\_\_\_ » \_\_\_\_\_ 2019 г.

Место для оттиска печати (при наличии) лица, составившего описание местоположения границ объекта






Исполнение условных знаков и обозначений:  
— граница территориальной зоны  
— граница муниципального образования  
— муниципальные точки границ территории в зоне

Масштаб: 1:5000



Используемые условные знаки и обозначения:

-  границы территориальной зоны
-  границы муниципального образования
-  характерная точка границ территориальной зоны

Масштаб 1:5000

Руководитель БУВО «Нормативно-проектный центр»



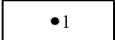
Подпись \_\_\_\_\_ Ю.В. Шальгина Дата « \_\_\_\_ » \_\_\_\_\_ 2019 г.

Место для оттиска печати (при наличии) лица, составившего описание местоположения границ объекта





Используемые условные знаки и обозначения:

-  границы территориальной зоны
-  границы муниципального образования
-  характерная точка границ территориальной зоны

Масштаб 1:5000

Руководитель БУВО «Нормативно-проектный центр»

Подпись \_\_\_\_\_ Ю.В. Шалыгина Дата « \_\_\_\_ » \_\_\_\_\_ 2019 г.

Место для оттиска печати (при наличии) лица, составившего описание местоположения границ объекта